

DECYZJA O WARUNKACH ZABUDOWY Nr 51/2024

Na podstawie :

- art. 4 ust. 2 pkt. 2, art.59 ust. 1, art. 60 ust. 1, art. 61, art. 64 ust. 1 ustawy z dnia 27 marca 2003 r. o planowaniu i zagospodarowaniu przestrzennym (tj. Dz.U. z 2023 r. poz. 977 ze zm.),
- art. 104 ustawy z dnia 14 czerwca 1960 r. – Kodeks postępowania administracyjnego (tj. Dz.U. z 2023 r. poz. 775 ze zm.);

po rozpatrzeniu wniosku *PCWO ENERGY PROJEKT Sp. z o.o. w sprawie ustalenia warunków zabudowy dla inwestycji polegającej na budowie farmy fotowoltaicznej zlokalizowanej na części działki nr 1/3 położonej w obrębie Parsowo gmina Biesiekierz*

USTALAM WARUNKI ZABUDOWY

**dla inwestycji polegającej na budowie farmy fotowoltaicznej,
na części działki nr 1/3 położonej w obrębie Parsowo gmina Biesiekierz**

- 1. Rodzaj inwestycji:** budowle, obiekty infrastruktury technicznej.
- 2. Ustalenia dotyczące funkcji zabudowy i zagospodarowania terenu:**
 - funkcja zabudowy i zagospodarowania terenu – farma fotowoltaiczna (instalacja odnawialnego źródła energii) na terenie o powierzchni do 10,58 ha.Zakres inwestycji:
 - montaż paneli fotowoltaicznych;
 - montaż naziemnych konstrukcji wsporczych modułów;
 - montaż inwerterów przekształcających energię prądu stałego na energię prądu zmiennego o parametrach dostosowanych do sieci odbiorczej;
 - montaż kontenerowych stacji transformatorowych;
 - wykonanie podziemnych linii kablowych;
 - wykonanie wewnętrznych dróg, placów montażowych i ogrodzenia;
 - montaż urządzeń i aparatury zabezpieczającej i monitorującej pracę instalacji;
 - wykonanie pozostałych elementów infrastruktury niezbędnej do funkcjonowania instalacji.
- 3. Warunki i szczegółowe zasady zagospodarowania terenu oraz jego zabudowy wynikające z przepisów odrębnych:**
 - a) Warunki i wymagania kształtowania ład przestrzennego:**
 - inwestycję należy zaprojektować i wybudować w sposób określony w przepisach szczegółowych, oraz zgodnie z zasadami wiedzy technicznej i odpowiednimi normami, zapewniając spełnienie wymagań podstawowych i warunków użytkowych oraz innych wymienionych w art. 5 ust. 1 ustawy z dnia 7 lipca 1994 r. Prawo budowlane (tj. Dz. U. z 2023 r. poz.682 ze zm.).
 - b) Warunki wynikające z ochrony środowiska i zdrowia ludzi:**
 - wnioskowana inwestycja nie zalicza się do przedsięwzięć mogących znacząco oddziaływać na środowisko, wymagających sporządzenia raportu oddziaływania na środowisko zgodnie z decyzją o środowiskowych uwarunkowaniach znak UG.Or.Oś.6220.6.15.2022.AK z dnia 30-11-2022 r. wydaną przez Urząd Gminy w Biesiekierzu, przy spełnieniu warunków określonych w niniejszej decyzji;
 - inwestycja powinna być zgodna z ustawą z dnia 27 kwietnia 2001 r. Prawo ochrony środowiska (Dz. U. z 2022 r. poz. 2556 tj.) oraz z ustawą z dnia 20 lipca 2017 r. Prawo wodne (Dz. U. z 2023r. poz. 1478 ze zm.);

zgodnie z postanowieniem Państwowego Gospodarstwa Wodnego Wody Polskie Zarząd Zlewni w Koszalinie nr SK.ZPU.521.713.2024.MB z dnia 22 kwietnia 2024 r. na terenie objętym wnioskiem

występują urządzenia melioracyjne w postaci sieci drenarskiej, rurociągu betonowego o średnicy Ø 50cm oraz rowów melioracyjnych, w związku z tym na podstawie ustawy Prawo wodne:

- dla zachowania prawidłowego funkcjonowania urządzenia melioracyjnego, należy zachować jego drożność, właściwy stan techniczny oraz kierunek odpływu wody,
- zgodnie z art. 192 ust.1 pkt 1 w nawiązaniu do art.17 ust.1 pkt 3 ustawy z dnia 20 lipca 2017 r. Prawo wodne (Dz. U. z 2023 r. poz. 1478 ze zm.) zakazuje się: niszczenia lub uszkodzenia urządzeń wodnych,
- zgodnie z art. 234 ustawy z dnia 20 lipca 2017 r. Prawo wodne właściciel gruntu nie może między innymi: zmieniać kierunku i natężenia odpływu znajdujących się na jego gruncie wód opadowych lub roztopowych ani kierunku odpływu wód ze źródeł – ze szkodą dla gruntów sąsiednich.

c) Warunki wynikające z dziedzictwa kulturowego, zabytków i dóbr kultury współczesnej: nie dotyczy.

d) Ustalenia dotyczące obsługi w zakresie infrastruktury technicznej i komunikacji:

- zaopatrzenie w wodę – nie dotyczy
- odprowadzenie ścieków – nie dotyczy;
- odprowadzenie wód deszczowych – nie dotyczy;
- zaopatrzenie w energię elektryczną – zgodnie z warunkami zarządcy sieci;
- zaopatrzenie w gaz – nie dotyczy;
- zjazd z drogi publicznej – nie dotyczy.

e) Wymagania dotyczące ochrony interesów osób trzecich :

- inwestycja nie może naruszać interesu prawnego osób trzecich ani pogorszyć warunków użytkowania sąsiednich nieruchomości tj.: ograniczenia zapewnienia dostępu do drogi publicznej, możliwości korzystania ze źródeł wody, kanalizacji sanitarnej, energii elektrycznej, energii cieplnej, środków łączności, dostępu do szerokopasmowego internetu, dostępu światła dziennego, a także nie powinna powodować uciążliwości powodowanych przez hałas, wibracje, zakłócenia elektryczne i promieniowanie, zanieczyszczenie powietrza, wody i gleby.

3. Linie rozgraniczające teren inwestycji – teren objęty niniejszą decyzją dotyczy części działki nr 1/3 w obrębie Parsowo. Granice terenu objętego decyzją oznaczono na mapie w skali 1:1000 stanowiącej załącznik graficzny do niniejszej decyzji.

4. Okres ważności decyzji - niniejsza decyzja jest ważna bezterminowo.

UZASADNIENIE

Wniosek PCWO ENERGY PROJEKT Sp. z o.o. został rozstrzygnięty na podstawie art.59 ustawy z dnia 27 marca 2003 r. o planowaniu i zagospodarowaniu przestrzennym w drodze decyzji o warunkach zabudowy z uwagi na brak miejscowego planu zagospodarowania przestrzennego dla obszaru objętego inwestycją. W postępowaniu w tej sprawie, zgodnie z art. 53 ust. 3 ustawy o planowaniu i zagospodarowaniu przestrzennym dokonano analizy warunków i zasad zagospodarowania terenu oraz jego zabudowy, wynikających z przepisów odrębnych, oraz analizy stanu faktycznego i prawnego terenu zamierzonej inwestycji.

Projekt decyzji został uzgodniony z Państwową Gospodarką Wodną w zakresie ustawy prawo wodne, ze Starostą Koszalińskim i Państwową Gospodarką Leśną Lasów Państwowych Nadleśnictwo Białogard w zakresie ustawy o ochronie gruntów rolnych i leśnych, oraz z Gminnymi Służbami Technicznymi i Komunalnymi w zakresie ustawy o drogach publicznych.

W świetle art. 61 ust. 1, 3 ustawy o planowaniu i zagospodarowaniu przestrzennym zostały spełnione warunki umożliwiające wydanie decyzji o warunkach zabudowy.

Projekt decyzji został sporządzony przez osobę wpisaną na listę Izby samorządu zawodowego architektów.

POUCZENIE

1. Od niniejszej decyzji służy stronom odwołanie do Samorządowego Kolegium Odwoławczego w Koszalinie za pośrednictwem Wójta Gminy Biesiekierz w terminie 14 dni od daty jej doręczenia.

2. W trakcie biegu terminu wniesienia odwołania strony mogą zrzec się prawa do wniesienia odwołania wobec organu administracji publicznej, który wydał decyzję.
3. Z dniem doręczenia organowi administracji publicznej oświadczenia o zrzeczeniu się prawa wniesienia odwołania przez ostatnią ze stron postępowania, decyzja staje się ostateczna i prawomocna.
4. Niniejsza decyzja nie upoważnia do rozpoczęcia robót budowlanych i nie rodzi praw do terenu oraz nie narusza prawa własności i uprawnień osób trzecich, a wszelkie działania inwestycyjne prowadzone przez Inwestora, który nie uzyskał prawa do terenu, jak również koszty z nimi związane są ryzykiem potencjalnego Inwestora i obciążają go w całości.
5. Inwestor przed podjęciem robót winien uzyskać pozwolenie na budowę; wniosek w tej sprawie należy skierować do Starosty Powiatu Koszalińskiego, Koszalin ul. Raławicka 13.

Załączniki stanowiące integralną część decyzji :

1. mapa zasadnicza w skali 1:1000 (część graficzna)
2. analiza warunków i zasad zagospodarowania terenu (część tekstowa i graficzna)

Otrzymują :

1. PCWO ENERGY PROJEKT Sp. z o.o.
2. a/a

Otrzymują (bez załączników):

- Strony postępowania wg rozdzielnika znajdującego się w aktach sprawy

ANALIZA WARUNKÓW I ZASAD ZAGOSPODAROWANIA TERENU PLANOWANEJ INWESTYCJI ORAZ JEGO ROZBUDOWY, STANU FAKTYCZNEGO I PRAWNEGO

Analizy dokonano zgodnie z art. 53 ust. 3, art. 54, art. 61 ust. 1,5,6,7 i art. 64 ustawy z dnia 27 marca 2003 r. o planowaniu i zagospodarowaniu przestrzennym (Dz.U. z 2023 r. poz. 977 tj. ze zm.), w oparciu o rozporządzenie Ministra Infrastruktury z dnia 26 sierpnia 2003 r. w sprawie sposobu ustalenia wymagań dotyczących nowej zabudowy i zagospodarowania terenu w przypadku braku miejscowego planu zagospodarowania przestrzennego (Dz. U. Nr 164 poz. 1588), po przeprowadzeniu wizji lokalnej w terenie.

1. Określenie przedmiotu analizy

- a) **Podstawa analizy: wniosek PCWO ENERGY PROJEKT Sp. z o.o.** w sprawie ustalenia warunków zabudowy dla inwestycji polegającej na **budowie farmy fotowoltaicznej zlokalizowanej, na części działki nr 1/3 położonej w obrębie Parsowo gmina Biesiekierz.**
- b) **Obszar analizy** określony na rozporządzenia Ministra Infrastruktury z dnia 26 sierpnia 2003r. w sprawie sposobu ustalenia wymagań dotyczących nowej zabudowy i zagospodarowania terenu w przypadku braku miejscowego planu zagospodarowania przestrzennego (Dz. U. Nr 164 poz. 1588) oraz zgodnie z art. 61 ust. 1 ustawy z dnia 27 marca 2003 r. o planowaniu i zagospodarowaniu przestrzennym przedstawiono na załączonej mapie w skali 1:2000 stanowiącej część graficzną niniejszej analizy.

2. Analiza stanu faktycznego i prawnego analizowanego obszaru

Elementy określające charakter zabudowy i zagospodarowania terenu:

- a) **Granice obszaru** analizowanego ustalono na kopii mapy w skali 1:2000.
- b) **Teren lokalizacji inwestycji** znajduje się na terenie użytków rolnych w północnej części obrębu Parsowo.
Zakres inwestycji:
 - montaż paneli fotowoltaicznych;
 - montaż naziemnych konstrukcji wsporczych modułów;
 - montaż inwerterów przekształcających energię prądu stałego na energię prądu zmiennego o parametrach dostosowanych do sieci odbiorczej;
 - montaż kontenerowych stacji transformatorowych;
 - wykonanie podziemnych linii kablowych;
 - wykonanie wewnętrznych dróg, placów montażowych i ogrodzenia;
 - montaż urządzeń i aparatury zabezpieczającej i monitorującej pracę instalacji;
 - wykonanie pozostałych elementów infrastruktury niezbędnej do funkcjonowania instalacji.
- c) **Analiza stanu faktycznego i prawnego:**
 - działka nr 1/3 stanowi własność prywatną.
- d) **Istotne uwarunkowania przestrzenne** wynikające z charakteru zabudowy na działkach sąsiednich oraz na całym obszarze analizowanym:
 - ze względu na specyficzny charakter inwestycji - zgodnie z art. 61 ust. 3 znowelizowanej ustawy o planowaniu i zagospodarowaniu przestrzennym dla instalacji odnawialnego źródła energii nie jest wymagane spełnienie tzw. zasady „dobrego sąsiedztwa” (art. 61 ust. 1 pkt. 1) oraz nie jest wymagany dostęp do drogi publicznej (art. 61 ust. 1 pkt. 2).
- e) **Wnioskowana inwestycja** nie zalicza się do przedsięwzięć mogących znacząco oddziaływać na środowisko, wymagających sporządzenia raportu oddziaływania na środowisko zgodnie z decyzją o środowiskowych uwarunkowaniach znak UG.Or.Oś.6220.6.15.2022.AK z dnia 30-11-2022 r. wydaną przez Urząd Gminy w Biesiekierzu, przy spełnieniu warunków określonych w niniejszej decyzji.

3. Uzbrojenie terenu i dostępność komunikacyjna:

- zaopatrzenie w wodę – nie dotyczy;

- odprowadzenie ścieków – nie dotyczy;
 - odprowadzenie wód deszczowych – nie dotyczy;
 - zaopatrzenie w energię elektryczną – zgodnie z warunkami zarządcy sieci;
 - zaopatrzenie w gaz – nie dotyczy;
 - zjazd z drogi publicznej – nie dotyczy.
- 4. Przedmiotowa działka nr 1/3 jest gruntem rolnym kl. RIV i RV - z uwagi na charakter inwestycji użytkowanie rolnicze terenu nie ulegnie zmianie.**
- 5. Przedmiotowa działka nr 1/3 nie znajduje się na obszarze objętym ochroną konserwatorską ani na obszarze objętym ochroną na podstawie przepisów o ochronie przyrody.**
Na przedmiotowym terenie nie przewiduje się inwestycji celu publicznego o znaczeniu ponad lokalnym.
- 6. Wnioski z analizy**
W świetle art. 61 ust.1 ustawy o planowaniu i zagospodarowaniu przestrzennym wydanie decyzji o warunkach zabudowy jest możliwe, ponieważ:
- a)** dokonano analizy warunków i zasad zagospodarowania terenu oraz jego zabudowy oraz analizy stanu faktycznego i prawnego terenu przeznaczonego na inwestycję;
 - b)** nieruchomości stanowiąca część działki nr 1/3 obręb Parsowo ze względu na istniejące zagospodarowanie, położenie w stosunku do układu komunikacyjnego, wyposażenie w urządzenia infrastruktury – spełnia wymogi dla realizacji inwestycji;
 - c)** teren ma dostęp do drogi publicznej;
 - d)** istniejące uzbrojenie terenu jest wystarczające dla zamierzenia budowlanego;
 - e)** obszar na którym znajduje się przedmiotowa działka, nie wymaga uzyskania zgody na zmianę przeznaczenia gruntów rolnych i leśnych na cele nierolnicze i nieleśne;
 - f)** nie ma sprzeczności z przepisami odrębnymi;
 - g)** zamierzenie budowlane nie znajdzie się w obszarze:
 - a) w stosunku do którego decyzją o ustaleniu lokalizacji strategicznej inwestycji w zakresie sieci przesyłowej, o której mowa w art.5 ust. 1 ustawy z dnia 24 lipca 2015 r. o przygotowaniu i realizacji strategicznych inwestycji w zakresie sieci przesyłowych (Dz. U. z 2021 r. poz. 428, 784 i 922), ustanowiony został zakaz, o którym mowa w art. 22 ust. 2 pkt 1 tej ustawy,
 - b) strefy kontrolowanej wyznaczonej po obu stronach gazociągu,
 - c) strefy bezpieczeństwa wyznaczonej po obu stronach rurociągu.
 - h)** na przedmiotowym terenie nie przewiduje się inwestycji celu publicznego o znaczeniu ponad lokalnym;
 - a)** inwestycji nie zalicza się do przedsięwzięć mogących znacząco oddziaływać na środowisko, zgodnie z ustawą z dnia 03 października 2008 r. o udostępnianiu informacji o środowisku i jego ochronie, udziale społeczeństwa w ochronie środowiska oraz o ocenach oddziaływania na środowisko (Dz. U. z 2023 r. poz. 1094 ze zm.), rozporządzeniem RM z dnia 10 września 2019 r. w sprawie przedsięwzięć mogących znacząco oddziaływać na środowisko (Dz. U. z 2019 r. poz. 1839 ze zm.).

Sporządziła: mgr inż. arch. Danuta Ziobrowska
Zachodniopomorska Izba Architektów Nr ZP – 0289

MAPA EWIDENCYJNA
SKALA 1:2000
obr. Parsowo 0038: dz. 1/3



1/3

13/4

ŁVI 166

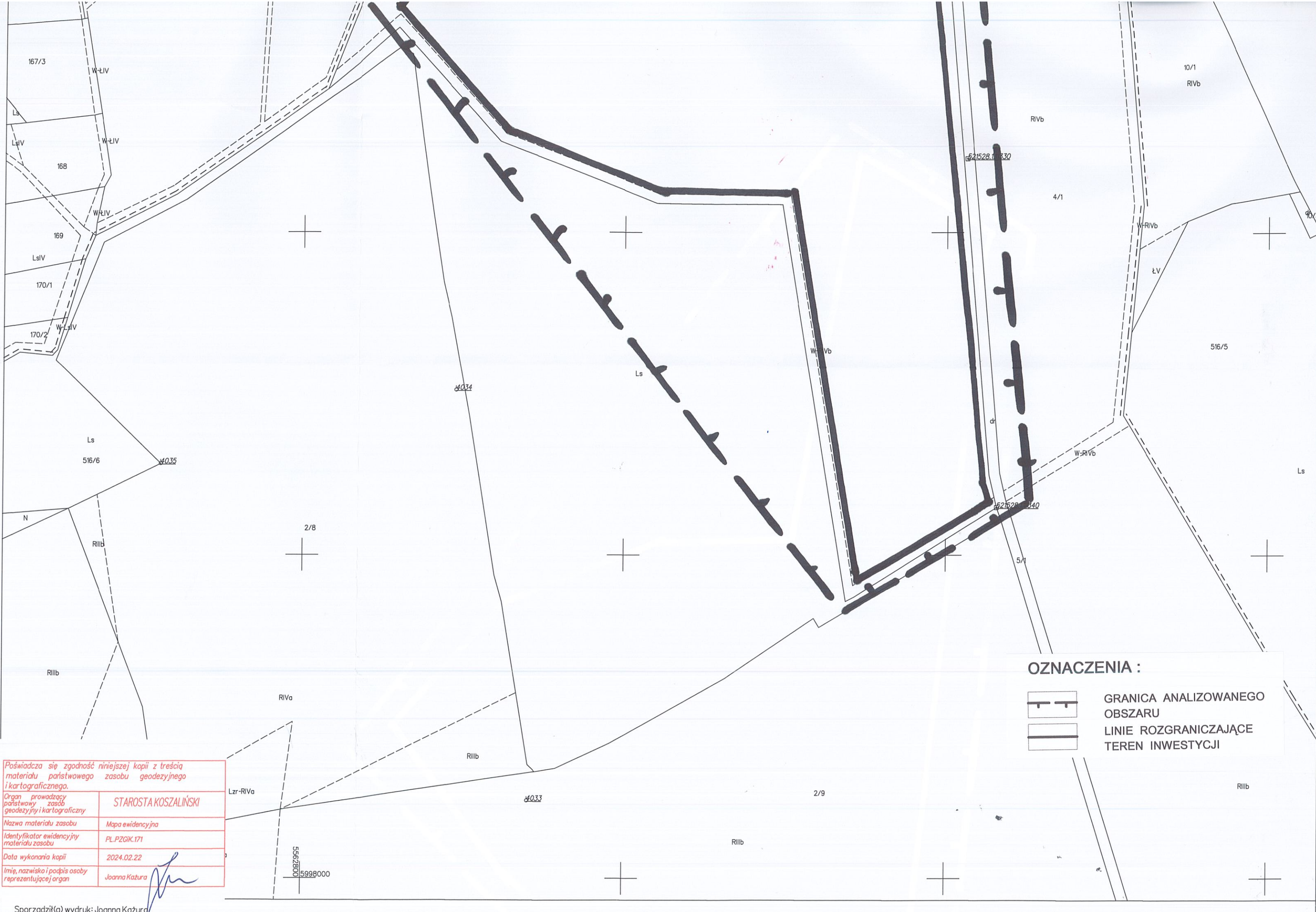
PslV

3/3



521528.111320

521528.111310

5563200
5999000



OZNACZENIA :

	GRANICA ANALIZOWANEGO OBSZARU
	LINIE ROZGRANICZAJĄCE TEREN INWESTYCJI

Poświadczam zgodność niniejszej kopii z treścią materiału państwowego zasobu geodezyjnego i kartograficznego.	
Organ prowadzący państwowy zasób geodezyjny i kartograficzny	STAROSTA KOSZALIŃSKI
Nazwa materiału zasobu	Mapa ewidencyjna
Identyfikator ewidencyjny materiału zasobu	PL.PZGIK.171
Data wykonania kopii	2024.02.22
Imię, nazwisko i podpis osoby reprezentującej organ	Joanna Każura 

Sporządził(a) wydruk: Joanna Każura