

**UCHWAŁA NR XII/87/15
RADY GMINY BIESIEKIERZ**

z dnia 24 września 2015 r.

w sprawie zaliczenia dróg w miejscowości Stare Bielice do kategorii dróg gminnych

Na podstawie art. 7 ust.1 i ust. 2 ustawy z dnia 21 marca 1985r. o drogach publicznych (Dz.U. z 2015r. poz.460), po zasięgnięciu opinii Zarządu Powiatu w Koszalinie, uchwala się, co następuje:

§ 1. 1. Zalicza się do kategorii dróg gminnych drogę o znaczeniu lokalnym prowadzącą do miejscowości Stare Bielice z drogi krajowej nr 6, stanowiącą pas drogowy o szerokości 5,5 m na działce nr 266/42, nr 266/67, nr 266/61, nr 266/132 obr. Stare Bielice (osiedle „Natalia”) na odcinku od działki nr 266/42 do działki nr 266/132.

2. Zalicza się do kategorii dróg gminnych drogę o znaczeniu lokalnym prowadzącą do miejscowości Stare Bielice z drogi krajowej nr 6, stanowiącą pas drogowy o szerokości 5,5 m na działce nr 277, nr 271, nr 269, nr 267/39 obr. Stare Bielice (osiedle „Zielony Pagórek”) na odcinku od działki nr 272 do działki nr 267/39.

3. Przebieg dróg gminnych określa załącznik graficzny do niniejszej uchwały.

§ 2. Uchwała wchodzi w życie po upływie 14 dni od dnia jej ogłoszenia w Dzienniku Urzędowym Województwa Zachodniopomorskiego.

Przewodniczący Rady Gminy

Marek Plaza

Załącznik
do Uchwały Nr XII/87/15
Rady Gminy w Biesiekierzu
z dnia 24.09.2015r.

EWIDENCJA DRÓG GMINNYCH cz. III

Lp	Nr ewidencyjny drogi	Ciąg drogi	Obręb i nr działki gruntu	Przebieg	Długość drogi	Rodzaj nawierzchni	Kategoria drogi
1		G121017Z	Stare Bielice 277, 271, 269, 267/39	od drogi krajowej nr 6 osiedle „Zielony Pagórek”	1,208 km	GZ	
2		G121016Z	Stare Bielice 266/42, 266/67, 266/61, 266/64, 266/132	od drogi krajowej nr 6 osiedle „Natalia”	0,900 km	GZ	

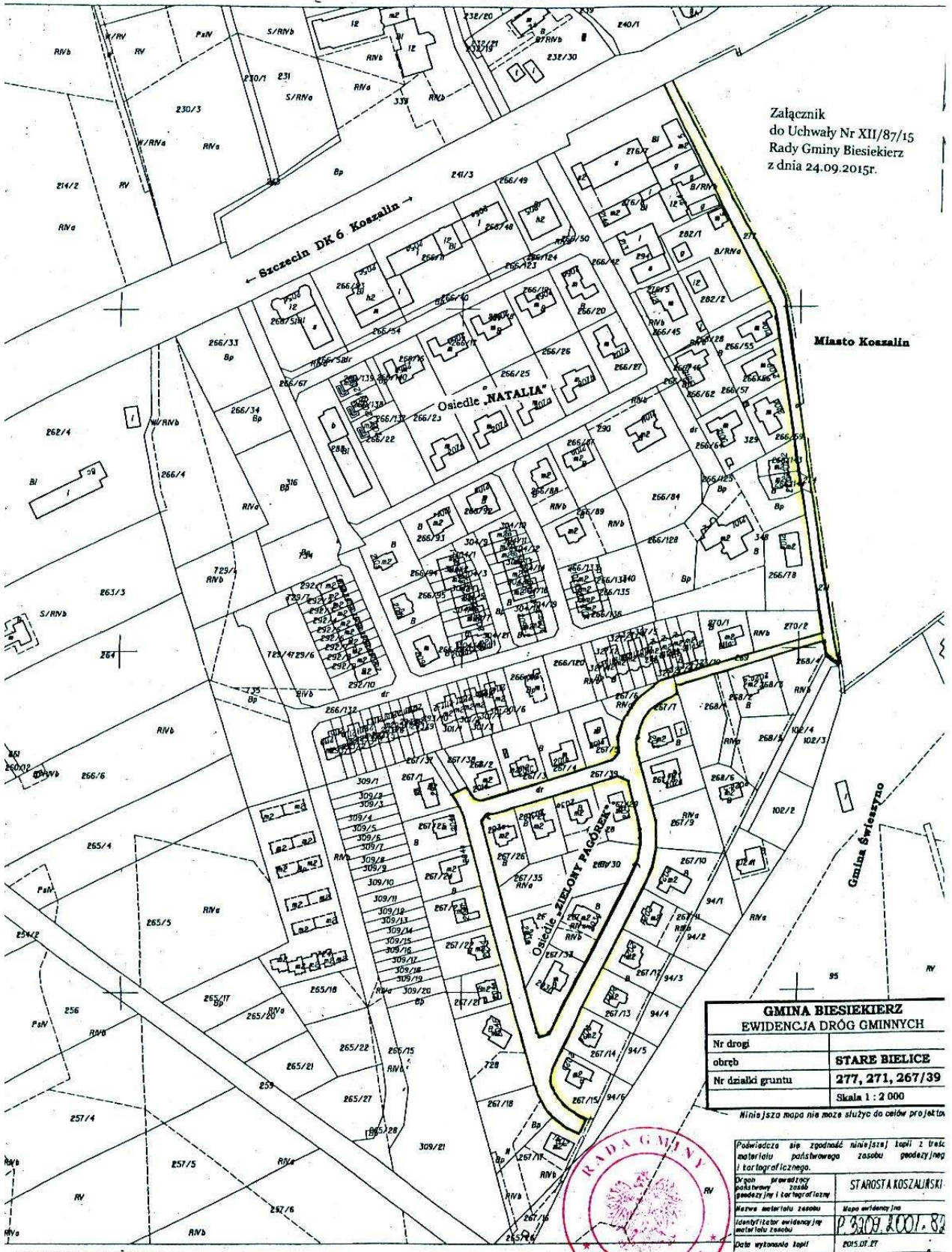
*Rodzaje nawierzchni:

- BR – nawierzchnia brukowca
- BT – nawierzchnia betonowa
- GR – nawierzchnia gruntowa naturalna (z gruntu rodzimego)
- KL – kostka klinkierowa
- KP – kostka prefabrykowana
- MB – masa bitumiczna
- TL – nawierzchnia tłuczniowa
- ZW – nawierzchnia żwirowa
- PB – prefabrykaty betonowe
- GZ – nawierzchnia gruntowa wzmocniona (żwir, żużel itp.)
- IN – inne
- KK – kostka kamienna



MAPA EWIDENCJI GRUNTÓW
gm. Biesiekierz obr. Stare Bielice dz. 277, 271, 269, 267/39, 266/42, 266/67, 266/61, 266/64, 266/132
DO CEŁÓW OPINIODAWCZYCH

SKALA 1:2000

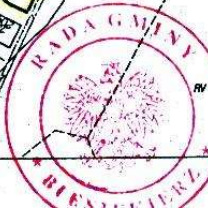


Załącznik
do Uchwały Nr XII/87/15
Rady Gminy Biesiekierz
z dnia 24.09.2015r.

GMINA BIESEKIERZ	
EWIDENCJA DRÓG GMINNYCH	
Nr drogi	
obręb	STARE BIELICE
Nr działki gruntu	277, 271, 267/39
	Skala 1 : 2 000

Niniejsza mapa nie może służyć do celów projektowych

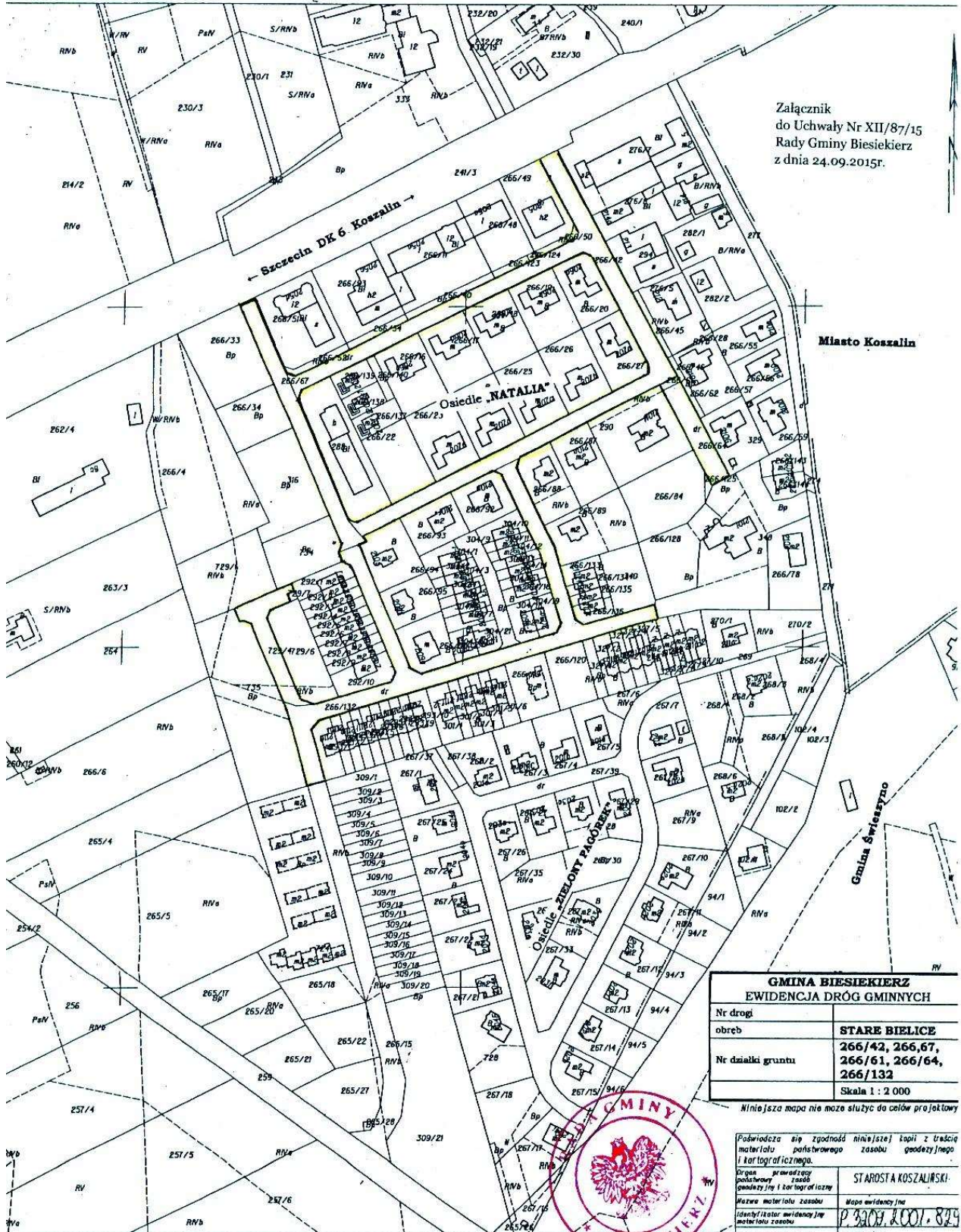
Podlega ona zgodności niniejszej kopii z treścią materiału państwowego zasobu geodezyjnego i kartograficznego.	
Organ prowadzący państwowy zasob geodezyjny i kartograficzny	ST AROSTA KOSZALIŃSKI
Nazwa materiału zasobu państwowego	Mapa ewidencyjna
Identyfikator ewidencyjny materiału zasobu państwowego	P.2707.1001.80
Data wystawienia kopii	2015.07.27
Imię, nazwisko i podpis osoby reprezentującej organ	Monika Bednarz



Sporządziła/wydruk: Monika Bednarz

MAPA EWIDENCJI GRUNTÓW
gm. Biesiekierz obr. Stare Bielice dz. 277, 271, 269, 267/39, 266/42, 266/67, 266/61, 266/64, 266/132
DO CEŁÓW OPINIODAWCZYCH

SKALA 1:2000



Załącznik
do Uchwały Nr XII/87/15
Rady Gminy Biesiekierz
z dnia 24.09.2015r.

Miasto Koszalin

Gmina Świątyszo

GMINA BIESIEKIERZ EWIDENCJA DRÓG GMINNYCH	
Nr drogi	
obwód	STARE BIELICE
Nr działki gruntu	266/42, 266/67, 266/61, 266/64, 266/132
	Skala 1 : 2 000

Mniejsza mapa nie może służyć do celów projektowych

Podpisz się zgodnie z niniejszą kopią z treścią materiału państwowego zasobu geodezyjnego i kartograficznego.	
Organ prowadzący państwowy zasób geodezyjny i kartograficzny	STAROSTA KOSZALIŃSKI
Nazwa materiału zasobu	Mapa ewidencyjna
Identyfikator ewidencyjny materiału zasobu	P.3309.2001.829
Data wydania kopii	2015.07.27
Imię, nazwisko i podpis osoby reprezentującej organ	Monika Bednarz



Sporządziła/wydruk: Monika Bednarz