

**Uchwała Nr XX / 122 / 12**  
**Rady Gminy w Biesiekierzu**  
z dnia 16 października 2012 r.

**w sprawie wyrażenia zgody na nieodpłatne nabycie od Spółki Regionalne Wodociągi i Kanalizacja z siedzibą w Białogardzie nieruchomości do gminnego zasobu**

Na podstawie :

- art. 18 ust. 2 pkt 9 lit. „a” ustawy z dnia 8 marca 1990 r. o samorządzie gminnym (j.t. Dz.U. z 2001 r. Nr 142, poz. 1591, zm. z 2002 r. Nr 23, poz. 220, Nr 62, poz. 558, Nr 113, poz.984, Nr 153, poz. 1271, Nr 214, poz. 1806, z 2003 r. Nr 80, poz. 717, Nr 162, poz. 1568, , z 2004 r. Nr 102, poz. 1055, Nr 116, poz. 1203, z 2005 r. Nr 172, poz. 1441, Nr 175, poz. 1457, z 2006 r. Nr Nr 17, poz. 128, z 2007 r. Nr 173, poz. 1218; z 2008 r. Nr 180, poz.1111, Nr 223, poz.1458; z 2009 r. Nr 52, poz.420, Nr 157,poz.1241; z 2010 r. Nr 28, poz. 142 i poz. 146, Nr 106, poz. 675, Nr 40, poz. 230; z 2011r. Nr 117, poz. 679, Nr 134, poz. 777, Nr 21, poz. 113,Nr 217, poz.1281, Nr 149, poz.887; z 2012r, poz. 567 );
- art. 6 pkt 3 , art. 11 ust. 2 ustawy z dnia 21 sierpnia 1997 r. o gospodarce nieruchomościami ( t.j. Dz.U. z 2010 r. Nr 102, poz.651; zm. Nr 106, poz.675, Nr 143, poz.963, Nr 155, poz.1043, Nr 197, poz. 1307, Nr 200, poz.1323; z 2011r. Nr 64,poz. 341, Nr 115, poz.673, Nr 130, poz. 762, Nr 106, poz.622, Nr 135, poz.789, Nr 129, poz. 732, Nr 187, poz.1110, Nr 163, poz.981, Nr 224, poz.1337; z 2012 poz. 908 )
- uchwała się, co następuje:

**§ 1**

1. Wyraża się zgodę na nieodpłatne nabycie od Spółki Regionalne Wodociągi i Kanalizacja z siedzibą w Białogardzie następujących nieruchomości gruntowych :

- 1) działki nr **4/20** o pow. 0,2162 ha w **obrębie Cieszyn,**
- 2) działki nr **173/2** o pow. 0,1000 ha w **obrębie Warnino,**
- 3) działki nr **58/36** o pow. 0,0409 ha w **obrębie Laski Koszalińskie,**
- 4) działki nr **58/47** o pow. 0,0310 ha w **obrębie Laski Koszalińskie,**
- 5) działki nr **58/8** o pow. 0,0224 ha w **obrębie Laski Koszalińskie ,**
- 6) działki nr **58/45** o pow. 0,0332 ha w **obrębie Laski Koszalińskie ,**
- 7)działki nr **12/42** o pow. 0,0549 ha w **obrębie Kotłowo,**
- 8) działki nr **12/44** o pow. 0,1058 ha w **obrębie Kotłowo,**
- 9) działki nr **70/5** o pow. 0,1911 ha w **obrębie Świemino.**

2. Nabycie nieruchomości, o których mowa w ust. 1 dokonywane jest na cele związane z inwestycjami infrastrukturalnymi służącymi wykonywaniu zadań własnych Gminy.

**§ 2**

Szczegółowe położenie i oznaczenie działek określa załącznik graficzny nr 1 - 5 stanowiący integralną część niniejszej uchwały.

**§ 3**

Wykonanie uchwały powierza się Wójtowi.

**§ 4**

Uchwała wchodzi w życie z dniem podjęcia.



**PRZEWODNICZĄCY**  
Rady Gminy  
*Jan Balcerzak*

## W Y C I A G

z protokołu Nr XX/12  
sesji Rady Gminy w Biesiekierzu  
odbytej w dniu 16 października 2012

1. Ustawowy skład Rady 15
2. Wymagane quorum 8
3. Obecni na sesji 12
4. Wynik głosowania:
  - liczba głosów „za” 12
  - liczba głosów „przeciw” 0
  - liczba gł. „wstrzym.” się 0



# INFORMACJA O WYBRANYCH DZIAŁKACH

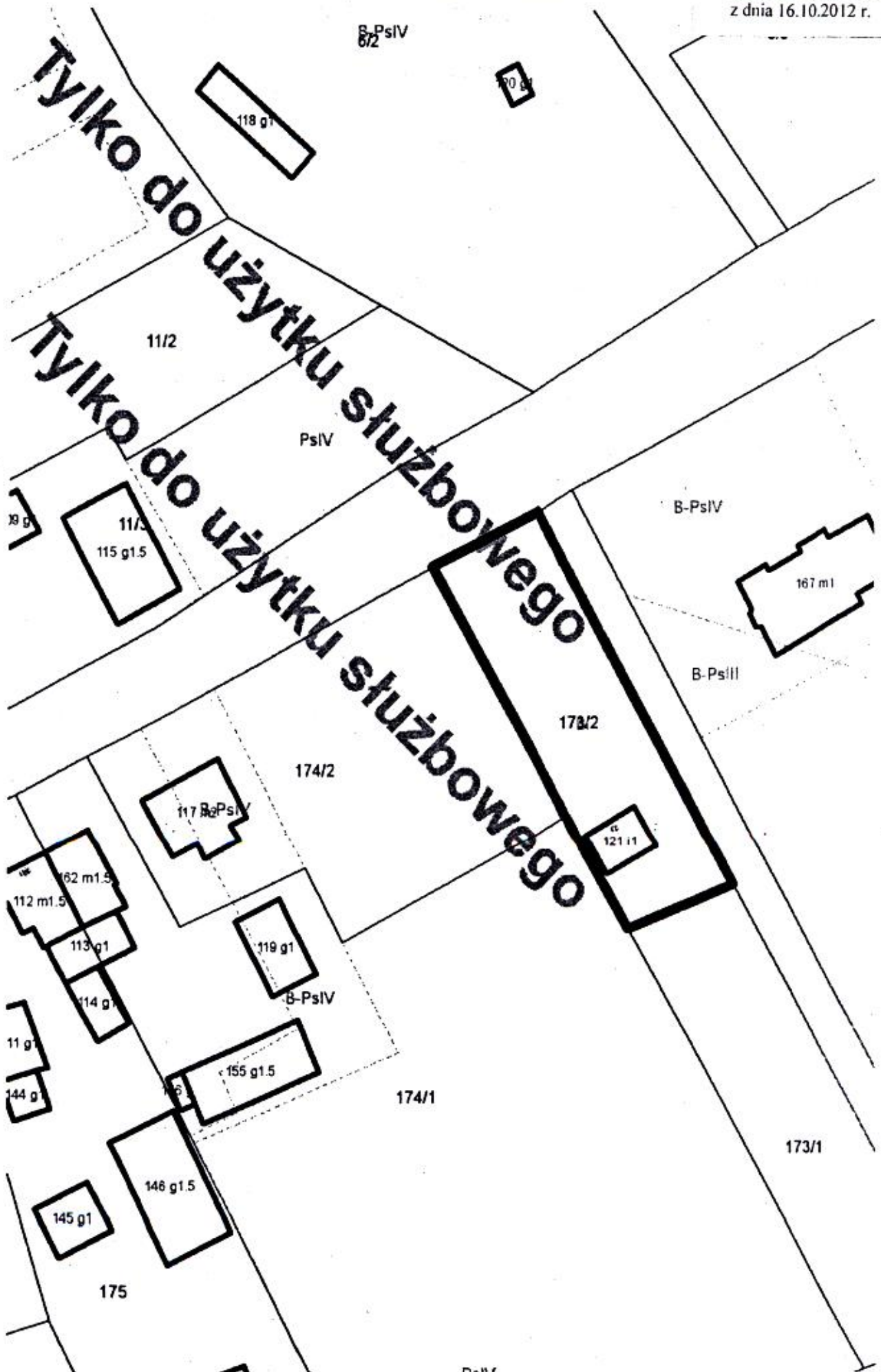
Tylko do użytku słubowego  
Sporządzono dnia 2012-09-24 wg stanu z 2012-09-23 23:50:52

Władający: 1 Nr Jednostki Rejestrowej: G.71

Forma władania Udział	Nazwisko i imię (imiona rodziców) lub Nazwa	Adres
właściciel 1/1	REGIONALNE WODOCIĄGI I KANALIZACJA SPÓŁKA Z OGRANICZONĄ ODPOWIEDZIALNOŚCIĄ Z SIEDZIBĄ W BIAŁOGARDZIE NIP:6720006206 REGON:330897173	ul. Ustronie Miejskie 1, 78-200 Białogard

Działki ewidencyjne: 1

Jend. Ewid.	Obręb	Arkusze	Nr działki	Podział opis	Powierzchnia działki [ha]	Użytek lub klasa	Pow[ha]	Nr KW lub inne dokumenty
Biesiekierz	Cieszyn	2	4/20	Cieszyn	0.2162	Ba	0.2162	KW 75415 (SR w Koszalinie)
Identyfikator GUS: 320902_2.0042.4/20								
Razem powierzchnia działek:					0.2162			



# INFORMACJA O WYBRANYCH DZIAŁKACH

Tylko do użytku słubowego

Sporządzono dnia 2012-09-24 wg stanu z 2012-09-23 23:50:52

Władający: 1 Nr Jednostki Rejestrowej: G.112

Forma władania Udział	Nazwisko i imię (imiona rodziców) lub Nazwa	Adres
właściciel 1/1	REGIONALNE WODOCIĄGI I KANALIZACJA SPÓŁKA Z OGRANICZONĄ ODPOWIEDZIALNOŚCIĄ Z SIEDZIBĄ W BIAŁOGARDZIE NIP:6720006206 REGON:330897173	ul. Ustronie Miejskie 1, 78-200 Białogard

Działki ewidencyjne: 1

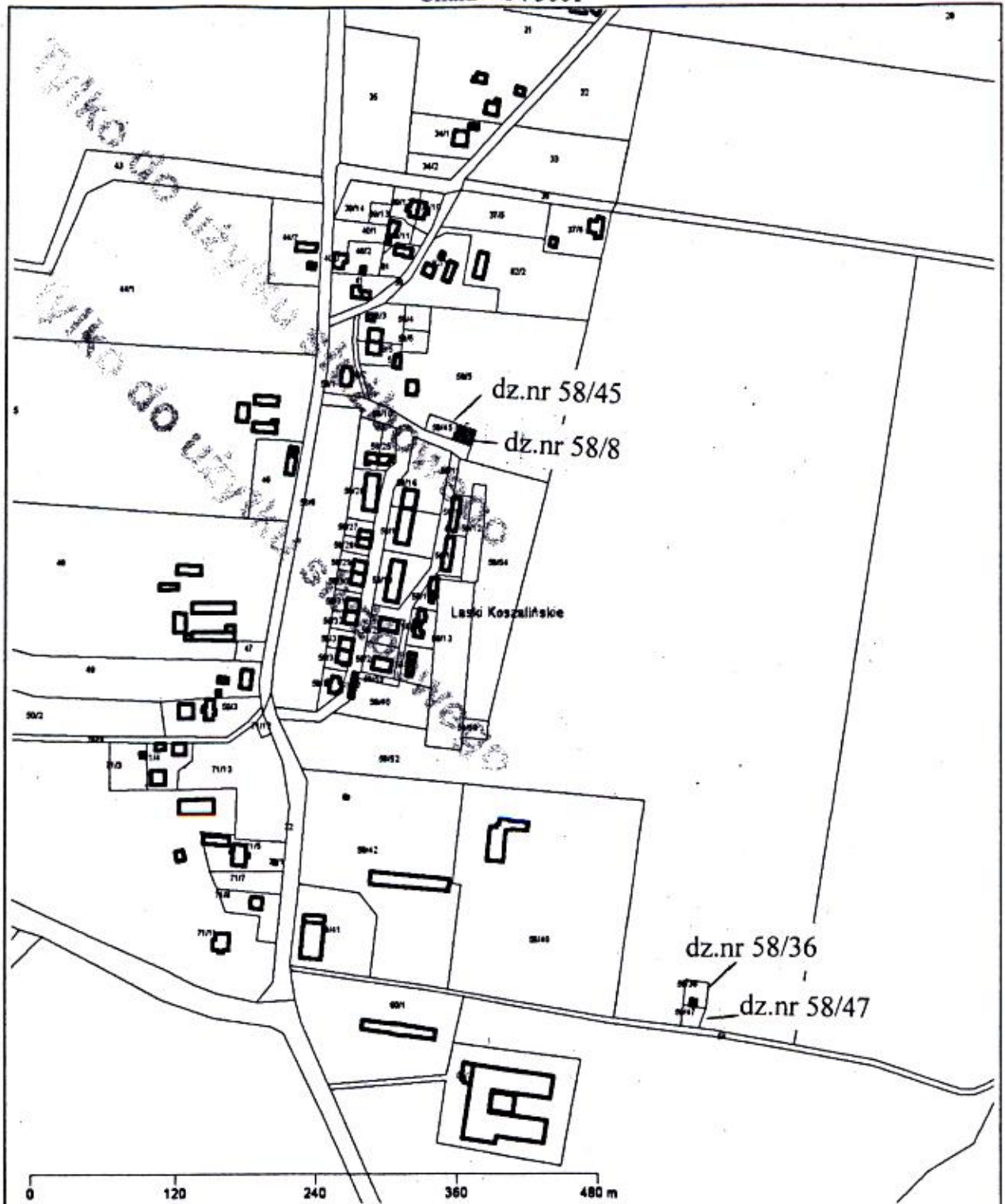
Jend. Ewid.	Obręb	Arkusz	Nr działki	Podział opis	Powierzchnia działki [ha]	Użytek lub klasa	Pow[ha]	Nr KW lub inne dokumenty
Biesiekierz	Warmino	1	173/2		0.1000	Bi	0.10	KW 71388 (SR w Koszalinie)
Identyfikator GUS: 320902_2.0035.173/2								
Razem powierzchnia działek:					0.1000			

## RAPORT Z BAZY WebEWID

### Tylko do użytku służbowego

Wygenerowano 2012-10-18 wg stanu bazy z 2012-10-17 14:15:46; Użytkownik: Bogdan Hałuszka; Układ: '2000 strefa 5 (15°)

Skala = 1 : 5001\*



\* - wydruk odpowiada skali pod warunkiem ustawienia poprawnej konfiguracji drukarki.

Rozdzielczość obrazu: 216dpi (0.12mm/px)

Mapa jest graficznym raportem z bazy danych WebEWID. Wydruk nie jest wierną kopią mapy zasadniczej i ma charakter tylko i wyłącznie pozyskania informacji o przestrzeni.

# INFORMACJA O WYBRANYCH DZIAŁKACH

Tylko do użytku służbowego

Sporządzono dnia 2012-10-15 wg stanu z 2012-10-14 23:51:17

Władający: 1 Nr Jednostki Rejestrowej: G.97

Forma władania Udział	Nazwisko i imię (imiona rodziców) lub Nazwa	Adres
właściciel 1/1	REGIONALNE WODOCIĄGI I KANALIZACJA SPÓŁKA Z OGRANICZONĄ ODPOWIEDZIALNOŚCIĄ Z SIEDZIBĄ W BIAŁOGARDZIE NIP:6720006206 REGON:330897173	ul. Ustronie Miejskie 1, 78-200 Białogard

Działki ewidencyjne: 2

Jend. Ewid.	Obręb	Arkusz	Nr działki	Położenie opis	Powierzchnia działki [ha]	Użytek lub klasa	Pow[ha]	Nr KW lub inne dokumenty
Biesiekierz	Laski Koszalińskie	1	58/8		0.0224	B	0.0224	KW 75414 (SR w Koszalinie)
Identyfikator GUS: 320902_2.0139.58/8								
Biesiekierz	Laski Koszalińskie	1	58/45		0.0332	RIVa	0.0332	KW 75414 (SR w Koszalinie)
Identyfikator GUS: 320902_2.0139.58/45								
Razem powierzchnia działek:					0.0556			

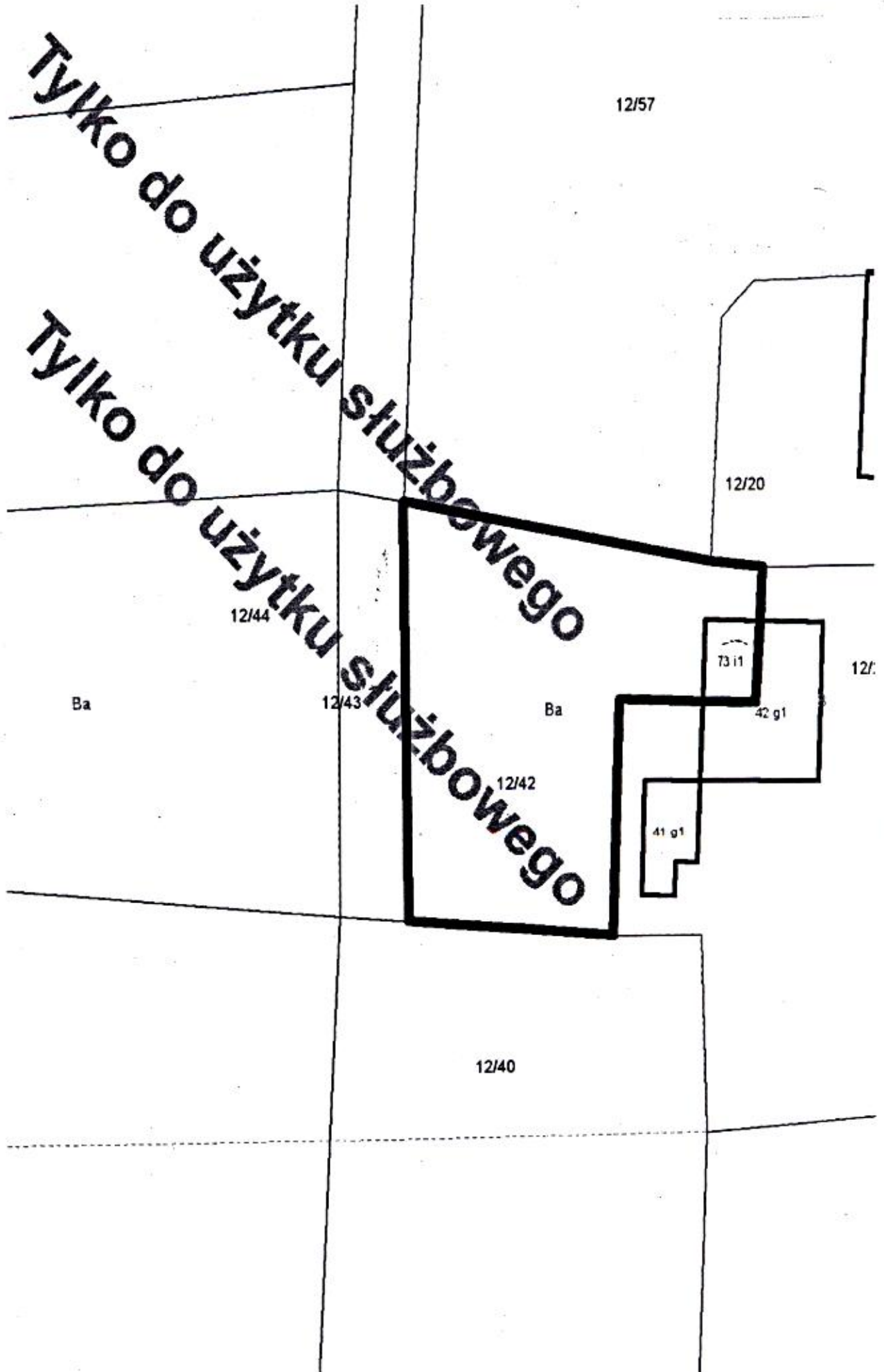
Władający: 1 Nr Jednostki Rejestrowej: G.97

Forma władania Udział	Nazwisko i imię (imiona rodziców) lub Nazwa	Adres
właściciel 1/1	REGIONALNE WODOCIĄGI I KANALIZACJA SPÓŁKA Z OGRANICZONĄ ODPOWIEDZIALNOŚCIĄ Z SIEDZIBĄ W BIAŁOGARDZIE NIP:6720006206 REGON:330897173	ul. Ustronie Miejskie 1, 78-200 Białogard

Działki ewidencyjne: 2

Jend. Ewid.	Obręb	Arkusz	Nr działki	Położenie opis	Powierzchnia działki [ha]	Użytek lub klasa	Pow[ha]	Nr KW lub inne dokumenty
Biesiekierz	Laski Koszalińskie	1	58/36		0.0409	Ba	0.0409	KW 75414 (SR w Koszalinie)
Identyfikator GUS: 320902_2.0139.58/36								
Biesiekierz	Laski Koszalińskie	1	58/47		0.0310	RIIIb	0.0310	KW 75414 (SR w Koszalinie)
Identyfikator GUS: 320902_2.0139.58/47								
Razem powierzchnia działek:					0.0719			





# INFORMACJA O WYBRANYCH DZIAŁKACH

Tylko do użytku słubowego

Sporządzono dnia 2012-09-24 wg stanu z 2012-09-23 23:50:52

Władający: 1 Nr Jednostki Rejestrowej: G.72

Forma władania Udziałem	Nazwisko i imię (imiona rodziców) lub Nazwa	Adres
właściciel	REGIONALNE WODOCIĄGI I KANALIZACJA SPÓŁKA Z OGRANICZONĄ ODPOWIEDZIALNOŚCIĄ Z SIEDZIBĄ W BIAŁOGARDZIE NIP:6720006206 REGON:330897173	ul. Ustronie Miejskie 1. 78-200 Białogard

Działki ewidencyjne: 2


Jend. Ewid.	Obręb	Arkusz	Nr działki	Porównanie opis	Powierzchnia działki [ha]	Użytek lub klasa	Pow[ha]	Nr KW lub inne dokumenty
Biesiekierz	Kotowo	4	12/44		0.1058	Ba	0.1058	KW 75418 (SR w Koszalinie)
Identyfikator GUS: 320902_2.0041.12/44								
Biesiekierz	Kotowo	4	12/42		0.0549	Ba	0.0549	KW 75418 (SR w Koszalinie)
Identyfikator GUS: 320902_2.0041.12/42								
Razem powierzchnia działek:					0.1607			

# ŚWIEMINO

Tylko do użytku służbowego

77

Tylko do użytku służbowego



PsIV

# INFORMACJA O WYBRANYCH DZIAŁKACH

Tylko do użytku s•u•bowego

Sporz•dzono dnia 2012-09-24 wg stanu z 2012-09-23 23:50:52

Władzcy: 1 Nr Jednostki Rejestrowej: G.88

Forma w•adania Udzia•	Nazwisko i imi• (imiona rodziców) lub Nazwa	Adres
w••ciciel 1/1	REGIONALNE WODOCI• GI I KANALIZACJA SP••KA Z OGRANICZON• ODPOWIEDZIALNO• CI• Z SIEDZIB• W BIA• OGARDZIE NIP:6720006206 REGON:330897173	ul. Ustronie Miejskie 1, 78-200 Bia•ogard

Dzia•ki ewidencyjne: 1

Jend. Ewid.	Obr•b	Arkusze	Nr dzia•ki	Por••enie opis	Powierzchnia dzia•ki [ha]	U•ytek lub klasa	Pow [ha]	Nr KW lub inne dokumenty
Biesiekierz	wiemino	1	70/5	OCZYSZCZALNIA •CIEK•W	0.1911	Ba	0.1911	KW 75417 (SR w Koszalinie)
Identyfikator GUS: 320902_2.0037.70/5								
Razem powierzchnia dzia•ek:					0.1911			