

Uchwała Nr VI / 49 /11
Rady Gminy w Biesiekierzu
z dnia 27 maja 2011r.

w sprawie zatwierdzenia Planu Odnowy Miejscowości Świemino na lata 2010 – 2016

Na podstawie art.18 ust.1 i ust.2 pkt 6 ustawy z dnia 8 marca 1990 r. o samorządzie gminnym (Dz. U. z 2001 r. Nr 142, poz. 1591, z 2002 r. Nr 23, poz. 220, Nr 62, poz. 558, Nr 113, poz. 984, Nr 153, poz.1271, Nr 214, poz.1806; z 2003 r. Nr 80, poz.717, Nr 162, poz.1568 ; z 2004 r. Nr 102, poz. 1055, Nr 116, poz.1203; z 2005 r. Nr 172, poz. 1441, Nr 175, poz. 1457; z 2006 r. Nr 17, poz. 128, Nr 181, poz. 1337; z 2007 r. Nr 48, poz. 327, Nr 138, poz. 974, Nr 173, poz. 1218; z 2008 r. Nr 180, poz. 1111, Nr 223, poz. 1458 ; z 2009 r. Nr 52, poz.420, Nr 157, poz.1241; z 2010r. Nr 28, poz. 142 i poz. 146, Nr 106, poz. 675) – Rada Gminy uchwała, co następuje:

§ 1

1. Zatwierdza się **Plan Odnowy Miejscowości Świemino** na lata 2010-2016 przyjęty przez Zebranie Wiejskie Sołectwa w brzmieniu określonym w załączniku do niniejszej uchwały.
2. Plan Odnowy Miejscowości jest załącznikiem do wniosku w ramach działania: „**Odnowa i rozwój wsi**” objętego Programem Rozwoju Obszarów Wiejskich na lata 2007 – 2013.

§ 2

Traci moc uchwała Nr XXXIX/302/10 Rady Gminy w Biesiekierzu z dnia 5 lutego 2010 r. w sprawie zatwierdzenia Planu Odnowy Miejscowości Świemino na lata 2010 – 2016.

§ 3

Wykonanie uchwały powierza się Wójtowi Gminy.

§ 4

Uchwała wchodzi w życie z dniem podjęcia.

W Y C I A G

Z protokołu Nr VI/11
sesji Rady Gminy w Biesiekierzu
odbytej w dniu 27 maja 2011

- 1. Ustawowy skład Rady** 15
- 2. Wymagane quorum** 8
- 3. Obecni na sesji** 12
- 4. Wynik głosowania:**
 - liczba głosów „za” 12
 - liczba głosów „przeciw” 0
 - liczba gł. „wstrzym.” się 0



PRZEWODNICZĄCY
Rady Gminy
Jan Balcerzak

Uchwała Nr I/ 1 / 11
Zebrania Wiejskiego
Sołectwa Świemino gm. Biesiekierz
z dnia *11* maja 2011 r.

w sprawie przyjęcia Planu Odnowy Miejscowości Świemino na lata 2010 - 2016

Na podstawie § 4 ust. 1, § 5, § 6, § 7 Statutu Sołectwa Świemino stanowiącego załącznik Nr 9 do Uchwały Nr IV/35/03 Rady Gminy w Biesiekierzu z dnia 1 marca 2003 r. w sprawie nadania statutu jednostkom pomocniczym – sołectwom położonym na terenie Gminy Biesiekierz (Dz. Urz. Wojew. Zachod. z 2003 r. Nr 49, poz. 815) – uchwała się, co następuje:

§ 1

Zebranie Wiejskie Sołectwa Świemino jako organ uchwalodawczy Sołectwa, przyjmuje **Plan Odnowy Miejscowości Świemino na lata 2010 – 2016** i zaplanowane do realizacji zadania inwestycyjne pn. „**Odnowa centrum wsi Świemino – remont chodników**” i „**Serce Wsi – stworzenie miejsca rekreacji i placu zabaw w Świeminie**”.

§ 2

Uchwałę Zebrania Wiejskiego przedkłada się Radzie Gminy do zatwierdzenia.

§ 3

Wykonanie uchwały powierza się organowi wykonawczemu Sołectwa.

§ 4

Uchwała wchodzi w życie z dniem podjęcia.

Przewodniczący Zebrania





Projekt współfinansowany ze środków
Europejskiego Funduszu Rozwoju Regionalnego
w ramach Programu INTERREG IIIA
(Województwa Zachodniopomorskiego) –
Meklemburgia Pomorze Przednie/Brandenburgia



***Opracowanie Subregionalnego Programu Rewitalizacji Miast, Gmin i Powiatów
Dorzecza Parsęty na bazie polsko-niemieckiego Markowego Produktu Turystycznego
„Szlak Solny”***

Gmina Biesiekierz



Plan Odnowy Miejscowości Świemino na lata 2010-2016

Styczeń 2010



***Projekt współfinansowany ze środków Unii Europejskiej - Europejskiego Funduszu Rozwoju
Regionalnego w ramach Programu INTERREG IIIA***

SPIS TREŚCI

1. WSTĘP I POWIĄZANIE Z DOKUMENTAMI STRATEGICZNYMI GMINY	4
2. CHARAKTERYSTYKA MIEJSCOWOŚCI ŚWIEMINO.....	5
2.1. Lokalizacja w gminie i rys historyczny	5
2.2. Funkcja miejscowości	7
2.3. Użytkowanie gruntów	7
2.4. Sytuacja demograficzna	8
2.5. Rynek pracy i bezrobocie	8
2.6. Pomoc społeczna	9
2.7. Gospodarka	10
3. INWENTARYZACJA ZASOBÓW	10
3.1. Zasoby przyrodnicze.....	10
3.1.1 Lasy.....	10
3.1.2 Wody powierzchniowe	10
3.1.3 Formy ochrony przyrody	10
3.1.4 Inne zasoby	10
3.2. Zasoby kulturowe.....	11
3.2.1 Zabytki architektury sakralnej i miejsca kultu religijnego	11
3.2.2 Zespoły pałacowo-parkowe, dworskie	11
3.2.3 Obiekty kulturalne użyteczności publicznej	11
3.3. Zasoby oświatowe.....	12
3.4. Zasoby infrastrukturalne.....	12
3.4.1 Sieć komunikacyjna	12
3.4.2 Gospodarka wodna	12
3.4.3 Gospodarka ściekowa.....	13
3.4.4 Gospodarka odpadami	13
3.4.5 Sieć gazowa	13
3.4.6 Telekomunikacja.....	13
3.5. Zasoby rekreacyjne	13
4. ANALIZA SWOT	14

5. OPIS I CHARAKTERYSTYKA OBSZARÓW O SZCZEGÓLNYM ZNACZENIU DLA ZASPOKOJENIA POTRZEB MIESZKAŃCÓW, SPRZYJAJĄCYCH NAWIĄZYWANIU KONTAKTÓW SPOŁECZNYCH, ZE WZGLĘDU NA ICH POŁOŻENIE ORAZ CECHY FUNKCJONALNO-PRZESTRZENNE.....	14
6. KIERUNKI ROZWOJU MIEJSCOWOŚCI ŚWIEMINO	15
7. PLANOWANE DZIAŁANIA W LATACH 2010-2016	156
7.1. Odnowa centrum wsi Świemino- remont chodników.....	16
7.2. „Serce wsi”– stworzenie miejsca rekreacji i placu zabaw w Świeminie	18
8. PLAN FINANSOWY REALIZACJI ODNOWY MIEJSCOWOŚCI ŚWIEMINO.....	19
9. OCZEKIWANE WSKAŹNIKI OSIĄGNIĘĆ.....	20
10. SYSTEM WDRAŻANIA.....	20
11. SPOSOBY MONITOROWANIA, OCENY, AKTUALIZACJI I KOMUNIKACJI SPOŁECZNEJ	21

1. Wstęp i powiązanie z dokumentami strategicznymi Gminy

Plan Odnowy Miejscowości Świemino został wykonany przy wsparciu Unii Europejskiej w ramach programu INTERREG IIIA jako element projektu „Opracowanie Subregionalnego Programu Rewitalizacji Miast, Gmin i Powiatów Dorzecza Parsęty na bazie polsko-niemieckiego Markowego Produktu Turystycznego „Szlak Solny”” realizowanego przez Konsorcjum w składzie: Doradztwo Gospodarcze DGA S.A. oraz Polska Agencja Rozwoju Turystyki S.A.

Dokument został wykonany na podstawie dostępnych w tym czasie wersji dokumentów programowych i strategicznych, regulacji prawnych oraz danych i dokumentów dotyczących rozwoju miejscowości Świemino, które zostały udostępnione Wykonawcy przez pracowników Urzędu Gminy Biesiekierz.

Plan Odnowy Miejscowości Świemino jest narzędziem niezbędnym w procesie planowania zadań służących rozwojowi obszarów wiejskich w tej miejscowości. Dokument obejmuje charakterystykę miejscowości Świemino, w tym określa jej lokalizację, funkcję, użytkowanie gruntów, sytuację demograficzną, rynek pracy i bezrobocie, pomoc społeczną oraz gospodarkę (charakterystyka miejscowości). Identyfikuje również zasoby przyrodnicze, kulturowe, mieszkaniowe, oświatowe, infrastrukturalne oraz rekreacyjne występujące na terenie Świemina. Dzięki otrzymanej diagnozie stanu w ramach analizy SWOT przedstawia analizę mocnych i słabych stron, jak również szans i zagrożeń miejscowości. Określa kierunki rozwoju miejscowości Świemino oraz wyznacza zadania polegające na poprawie jej sytuacji w poszczególnych obszarach rozwoju, prezentując możliwe źródła ich współfinansowania, w tym w szczególności fundusze Unii Europejskiej.

W dokumencie zaprezentowano również plan finansowy realizacji odnowy miejscowości, oczekiwane wskaźniki osiągnięć, system wdrażania oraz sposoby monitorowania, oceny, aktualizacji i komunikacji społecznej.

W pracach nad przygotowaniem niniejszego Planu uwzględniono i przeprowadzono spotkania w ramach konsultacji społecznych, pozyskiwano projekty inwestycyjne, które podlegały w dalszych etapach pracy nad Planem Odnowy Miejscowości ocenie efektów z ich realizacji. W debacie wzięli udział przedstawiciele Urzędu Gminy Biesiekierz, Sołectwa Świemino, jednostek organizacyjnych Gminy Biesiekierz, jak i organizacji i podmiotów niezwiązanych z Urzędem. Dalsze prace nad Planem Odnowy Miejscowości przebiegały w gronie ekspertów Doradztwa Gospodarczego DGA S.A. oraz Urzędu Gminy Biesiekierz.

Plan Odnowy Miejscowości Świemino jest zgodny z zapisami Strategii Rozwojowej Gminy Biesiekierz i stanowi jej konkretyzację. Poprzez określenie kierunków rozwoju miejscowości Świemino Plan Odnowy identyfikuje konkretne projekty służące realizacji celów uznanych w Strategii Gminy za priorytetowe tj. przede wszystkim:

- Gmina Biesiekierz gminą wielofunkcyjną i zapleczem mieszkalno-usługowo-przemysłowo-rolniczym Koszalina i gmin nadmorskich,
- Gmina Biesiekierz gminą otwartą i przyjazną do zamieszkania, inwestowania i działalności gospodarczej,
- Gmina Biesiekierz gminą bezpieczną i wygodną do życia indywidualnego bez patologii społecznych,
- Gmina Biesiekierz wspólnotą interesów mieszkańców stałych i napływowych europejskiego wymiaru.

Jedną z przesłanek dla opracowania niniejszego Planu Odnowy Miejscowości stały się możliwości ubiegania się o środki pomocowe Unii Europejskiej w nowym okresie programowania 2007 - 2013. Z szerokiego wachlarza funduszy finansowania zewnętrznego najistotniejsze znaczenie dla obszarów wiejskich Gminy Biesiekierz, w tym również dla miejscowości Świemino, ma Europejski Fundusz Rolny na rzecz Rozwoju Obszarów Wiejskich, rozdysponowywany w ramach Programu Rozwoju Obszarów Wiejskich na lata 2007 - 2013. Fundusz ten, w aspekcie aplikowania poszczególnych projektów o jego środki, wymaga od projektu zgodności inwestycji z Planem Odnowy Miejscowości, stąd dokument ten może być traktowany jako załącznik do wniosku o dofinansowanie projektu.

2. Charakterystyka miejscowości Świemino

2.1. Lokalizacja w gminie i rys historyczny

Miejscowość Świemino to wieś sołectka położona w województwie zachodniopomorskim, w powiecie koszalińskim, w południowo-zachodniej części gminy Biesiekierz. Wraz z miejscowością Świeminko tworzy sołectwo Świemino. Wieś jest położona w odległości około 8-9 km na południowy-zachód od Biesiekierza (siedziby władz gminy), około 23 km od Koszalina (siedziby władz powiatu) oraz około 136 km od Szczecina (siedziby władz województwa). Odległości od innych ważniejszych miejscowości i miast wynoszą: od Będzina – 23 km, od Karlina – 9 km, a od Białogardu – 10 km. Miejscowość leży w linii prostej 18 km od Sarbinowa nad Morzem Bałtyckim.

Lokalizację miejscowości na tle gminy przedstawia rysunek poniżej.

Rysunek 1. Położenie miejscowości w gminie.



Źródło: Urząd Gminy Biesiekierz

Miejscowość Świemino usytuowana jest na szlakach komunikacyjnych o znaczeniu powiatowym. Około 1,5 km na południowy-wschód od Świemina jest skrzyżowanie drogi krajowej nr 6 z drogą wojewódzką nr 166. Przez miejscowość przebiegają dwie drogi powiatowe: nr 0369Z relacji Kraśnik Koszaliński – Warnino – droga krajowa nr 6 oraz nr 0370Z relacji Świemino – Parsowo – droga krajowa nr 6. Miejscowość zajmuje powierzchnię 1.043 ha.

Do XVII wieku osada rolnicza Świemino była folwarkiem wchodzącym w skład majątku w Parsowie i stanowiła lenno rodziny von Parsow. Po śmierci Wawrzyńca, ostatniego potomka z rodu von Parsow, majątek przeszedł na własność rodu pomorskiego von Heidebreck.

W połowie XVIII wieku wieś przeszła w posiadanie rodziny von Gerlach (w II połowie XIX wieku majątek należał do starosty Koszalina von Gerlach-Parsow), we władaniu której pozostała do 1945 roku. Po II wojnie światowej majątek upaństwowiono. Niemcy, którzy mieszkali na tych terenach przed 1945 rokiem znali Świemino pod nazwą Schwemmin.

2.2. Funkcja miejscowości

Dominującą funkcją miejscowości Świemino jest funkcja rolnicza i turystyczna, w mniejszym stopniu mieszkaniowa oraz usługowo-produkcyjna.

Wieś posiada duży potencjał rolniczy, natomiast kompleksy leśne, tereny cenne przyrodniczo i obecność wód stwarzają doskonałe warunki do rozwoju turystyki kwalifikowanej i agroturystyki.

2.3. Użytkowanie gruntów

Miejscowość Świemino zajmuje powierzchnię 1.043 ha. (tj. 8,9% powierzchni gminy). Użytkowanie gruntów w miejscowości według stanu na dzień 31.XII.2008 roku przedstawia się następująco:

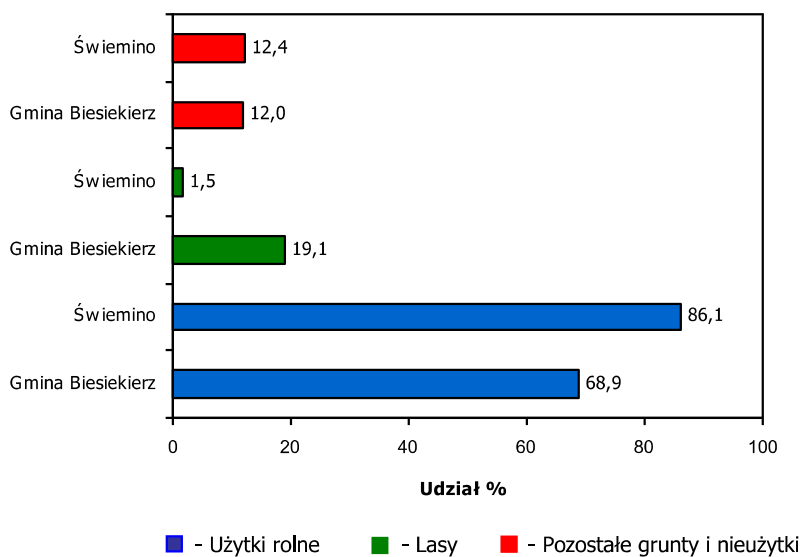
- powierzchnia użytków rolnych – 898 ha (tj. 86,1% ogólnej powierzchni miejscowości),
- powierzchnia lasów – 16 ha (tj. 1,5% ogólnej powierzchni miejscowości),
- pozostałe grunty i nieużytki 129 ha (tj. 12,4% ogólnej powierzchni miejscowości).

Porównując dane statystyczne dotyczące użytkowania gruntów w miejscowości Świemino i na terenie gminy Biesiekierz można stwierdzić, iż:

- Powierzchnia użytków rolnych w miejscowości Świemino stanowiła aż 86,1% powierzchni wsi. Dla porównania udział powierzchni użytków rolnych do powierzchni całej gminy Biesiekierz wynosił 68,9%,
- Powierzchnia lasów w miejscowości Świemino stanowiła tylko 1,5% jej powierzchni. Dla porównania udział powierzchni lasów do powierzchni całej gminy Biesiekierz wynosił 19,1%,
- Powierzchnia pozostałych gruntów i nieużytków w miejscowości Świemino stanowiła 12,4% jej powierzchni. Dla porównania udział powierzchni pozostałych gruntów i nieużytków do powierzchni całej gminy Biesiekierz wynosił 12,0%.

Sytuację przedstawia wykres poniżej.

Wykres 1. Użytkowanie gruntów w miejscowości na tle gminy.



Źródło: Opracowanie własne na podstawie danych z Urzędu Gminy Biesiekierz

2.4. Sytuacja demograficzna

Miejscowość Świemino według stanu na 31.12.2008 roku liczyła 260 mieszkańców. W stosunku do roku 2005 liczba mieszkańców wzrosła o 3 osoby. Liczba ludności w 3 ostatnich latach wykazywała tendencję wzrostową.

Tabela 1. Liczba ludności miejscowości Świemino.

Wyszczególnienie	J. m.	2006	2007	2008
Ogółem	osoba	257	259	260

Źródło: Urząd Gminy Biesiekierz

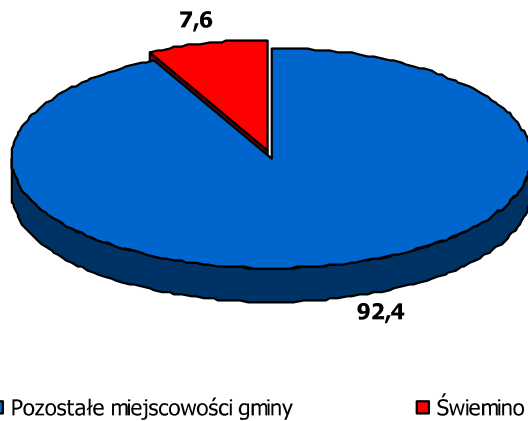
Liczba mieszkańców wsi stanowiła na koniec 2008 roku 4,7 % ogólnej liczby ludności gminy.

2.5. Rynek pracy i bezrobocie

Liczba osób bezrobotnych ze Świemina zarejestrowanych w Powiatowym Urzędzie Pracy na koniec 2008 roku, wynosiła 35 osób (w tym 26 osób długotrwale bezrobotnych). Udział osób bezrobotnych w całkowitej liczbie mieszkańców wsi wynosił 13,6%, podczas gdy średnia dla całej gminy wynosiła 8,5%. Osoby pozostające bez pracy w miejscowości Świemino stanowiły 7,6% ogółu bezrobotnych w gminie.

Sytuację przedstawia wykres poniżej.

Wykres 2. Udział osób bezrobotnych z miejscowości Świemino na tle gminy.



Źródło: Opracowanie własne na podstawie danych z Urzędu Gminy Biesiekierz

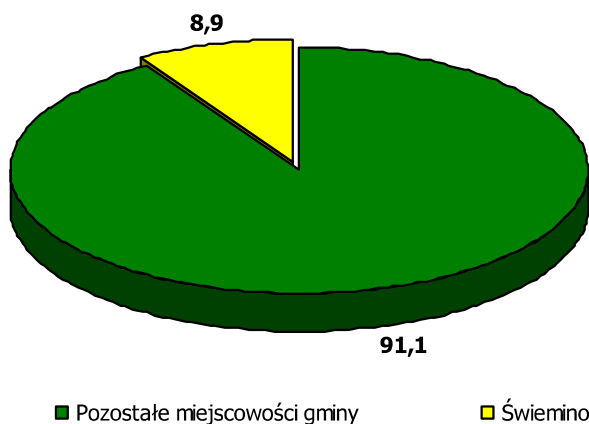
2.6. Pomoc społeczna

Liczba mieszkańców Świemina korzystających z pomocy z społecznej na koniec 2008 roku wynosiła 35 osób (w tym 33 osoby korzystające z pomocy społecznej z powodu ubóstwa). Udział osób korzystających z pomocy społecznej w całkowitej liczbie mieszkańców wsi wynosił 13,6%, podczas gdy średnia dla całej gminy wynosiła 7,2%.

Osoby korzystające z pomocy społecznej w miejscowości Świemino stanowiły 8,9% ogółu beneficjentów Gminnego Ośrodka Pomocy Społecznej w Biesiekierzu.

Sytuację przedstawia wykres poniżej.

Wykres 3. Udział osób korzystających z pomocy z społecznej z miejscowości Świemino na tle gminy.



Źródło: Opracowanie własne na podstawie danych z Urzędu Gminy Biesiekierz

2.7. Gospodarka

Na koniec 2008 roku w Świeminie było zarejestrowanych 6 podmiotów gospodarczych.

3. Inwentaryzacja zasobów

3.1. Zasoby przyrodnicze

3.1.1 Lasy

Według stanu na dzień 31.12.2008 roku powierzchnia lasów w Świeminie wynosiła 16 ha, co stanowiło 1,5% ogólnej powierzchni miejscowości. Dla porównania całkowita powierzchnia lasów na terenie gminy wynosiła 2.232 ha, tj. 19,1% powierzchni gminy.

Powierzchnia lasów znajdująca się w granicach administracyjnych miejscowości stanowiła tylko 0,7% powierzchni wszystkich lasów na terenie gminy Biesiekierz.

3.1.2 Wody powierzchniowe

Na terenie wsi Świemino nie występują wody powierzchniowe. Około 2 km na południowy-wschód od wsi płynie rzeka Radew.

3.1.3 Formy ochrony przyrody

Około 5-6 km na północ od Świemina położony jest rezerwat florystycznym „Wierzchomińskie Bagno” o powierzchni 43,60 ha. Na terenie gminy Biesiekierz proponuje się poszerzyć ten rezerwat o tzw. „Warnie Bagno”, gdzie ochroną objęte zostałyby torfowisko oraz stanowiska wiciokrzewu pomorskiego.

Ponadto w pobliżu Świemina (wzdłuż drogi do Koszalina) znajduje się aleja dębów szypułkowych obejmująca 16 drzew o obwodzie 180-620 cm – drzewa te są pomnikami przyrody.

Na terenie wsi nie ma obszarów podlegających ochronie przyrody.

3.1.4 Inne zasoby

Na terenie Świemina nie występują zasoby surowcowe.

3.2. Zasoby kulturowe

3.2.1 Zabytki architektury sakralnej i miejsca kultu religijnego

Jedynym obiektem zabytkowym znajdującym się na terenie miejscowości Świemino jest poniemiecki cmentarz, zlokalizowany poza wsią.

3.2.2 Zespoły pałacowo-parkowe, dworskie

Na terenie Świemina znajduje się założenie podworskie, składające się z dworu i parku.

Dwór został wybudowany najprawdopodobniej około 1879 roku i dobudowany do dwóch przylegających do siebie domów wiejskich. Jest on podpiwniczony, dwukondygnacyjny, przykryty wysokim dachem dwuspadowym. Obecnie mieści się w nim prywatne mieszkanie. W znacznym stopniu zachowała się oryginalna stolarka okienna i drzwiowa, drzwi płycinowe. Dach pokryty jest dachówką – karpiówką. Elewacja zdobiona gzymsami, wokół okien umocowane są opaski. We wnętrzach dworu zachowane są rozety stiukowe, a w holu piec kaflowy z XIX wieku. Przed dworem znajduje się podwórze zabudowane obiektami gospodarczymi i inwentarskimi o rodowodzie wcześniejszym niż sam dwór (1869 rok - chlewnia). Tuż za dworem rozciąga się 6-hektarowy park krajobrazowy z pocz. XIX wieku.

Rysunek 1. Dwór w Świeminie.



Źródło: Informator Turystyczny – Pałace, dwory i zamki w dorzeczu Parsęty.

3.2.3 Obiekty kulturalne użyteczności publicznej

Na terenie Świemina znajduje się świetlica wiejska, w której organizowane są przedsięwzięcia kulturalne, szkolenia i spotkania mieszkańców. Służy ona przede wszystkim dzieciom i młodzieży, będąc

jedynym takim miejscem we wsi, gdzie mogą one w bardzo atrakcyjny i aktywny sposób spędzić czas wolny. Oferta zajęć jest szeroka: od zajęć plastycznych, sportowych, dyskotek, po wyjazdy do kina czy na basen.

W ramach SPO–ROL „Restrukturyzacja i modernizacja sektora żywnościowego oraz rozwój obszarów wiejskich 2004–2006” działania 2.3 „Odnowa wsi oraz zachowanie i ochrona dziedzictwa kulturowego” klub wiejski w Świeminiu wyposażony został w: 10 stołów, 20 krzeseł, komplet mebli, stolik RTV, odtwarzacz DVD, telewizor, zestaw sprzętu komputerowego, komplet sprzętu dydaktycznego, dwie tablice suchościeralne oraz tablicę informacyjno-promocyjną.

Ponadto we wsi znajduje się filia biblioteki gminnej. Budynek ten jest w bardzo dobrym stanie technicznym.

3.3. Zasoby oświatowe

W Świeminiu mieści się szkoła podstawowa, która na koniec 2008 roku liczyła 111 uczniów. Stan techniczny budynku jest bardzo dobry.

3.4. Zasoby infrastrukturalne

3.4.1 Sieć komunikacyjna

Przez miejscowość Świemino przebiegają dwie drogi powiatowe:

- droga nr 0369Z relacji Kraśnik Koszaliński – Warnino – droga krajowa nr 6 (nawierzchnia asfaltowa) oraz
- droga nr 0370Z z Świemina przez Parsowo do drogi krajowej nr 6 (nawierzchnia asfaltowa).

Długość tych dróg na terenie miejscowości wynosi około 500 m, a stan nawierzchni jest bardzo zły.

Przez teren wsi Świemino przebiega także droga gminna, o długości w granicach miejscowości około 500 m. Jest to droga o nawierzchni gruntowej, w bardzo złym stanie technicznym.

Na terenie miejscowości chodniki, które istnieją są w bardzo złym stanie technicznym. Taka sytuacja zagraża bezpieczeństwu mieszkańców. Konieczny jest ich remont. Planowane są działania inwestycyjne na dz. nr 65,47/8,70/20,78/4.

Wieś posiada połączenia komunikacji autobusowej z Koszalinem i Białogardem, a częstotliwość kursów jest niewystarczająca.

3.4.2 Gospodarka wodna

W ramach programu „Zintegrowana Gospodarka Wodno – Ściekowa na terenie Związku Gmin Dorzecza Parsęty” współfinansowanego z Funduszu Spójności do roku 2010 zostaną zwodociągowane wszystkie miejscowości gminy Biesiekierz, w tym również Świemino.

3. 4. 3 Gospodarka ściekowa

W ramach programu „Zintegrowana Gospodarka Wodno – Ściekowa na terenie Związku Gmin Dorzecza Parsęty” współfinansowanego z Funduszu Spójności do roku 2010 zostaną skanalizowane praktycznie wszystkie miejscowości gminy Biesiekierz, w tym również Świemino.

3. 4. 4 Gospodarka odpadami

Na terenie gminy Biesiekierz nie ma składowiska odpadów. Gmina objęta jest zorganizowaną zbiórką odpadów. Odpady z miejscowości Świemino wywożone są na wysypisko w Karlinie.

3. 4. 5 Sieć gazowa

Miejscowość Świemino jest objęta siecią gazową. Z gazu ziemnego przewodowego mają możliwość korzystać wszyscy zainteresowani mieszkańcy wsi. Sieć przewodowego gazu ziemnego jest doprowadzana do wszystkich miejscowości gminy.

3. 4. 6 Telekomunikacja

Tradycyjna sieć telekomunikacyjna na terenie miejscowości Świemino jest obsługiwana przez TP S.A. Sieć jest położona na terenie całej miejscowości.

3.5. Zasoby rekreacyjne

Na terenie miejscowości Świemino brakuje obiektów sportowo-rekreacyjnych. Baza noclegowa i gastronomiczna na terenie wsi praktycznie nie istnieje. Niedaleko Świemina przy skrzyżowaniu drogi wojewódzkiej i krajowej, na parkingu leśnym znajduje się Gril Bar „U Bazyla”. We wsi brakuje miejsc noclegowych.

Świemino jest wsią, która posiada zasoby przyrodnicze oraz potencjał krajobrazowo-turystyczny. Wśród nich jest m.in. założenie dworsko-parkowe, aleja dębów szypułkowych oraz przepływająca w pobliżu rzeka Radew.

4. Analiza SWOT

Mocne strony	Słabe strony
Położenie w pobliżu pasa nadmorskiego	Duża liczba osób bezrobotnych
Zespół dworsko-parkowy	Brak naturalnych zbiorników wodnych
Dostęp mieszkańców do obiektów i instytucji kultury (filia biblioteki, świetlica)	Zły stan techniczny dróg
Funkcjonowanie we wsi ochotniczej straży pożarnej	Brak boiska sportowego
Dostęp do placówek oświatowych i wychowawczych (szkoła podstawowa)	Słabo rozwinięta baza sportowo-rekreacyjna
Lokalizacja na drogach powiatowych	Słabo rozwinięta baza noclegowa i gastronomiczna
Całkowite zwodociągowanie miejscowości	
Wysoki stopień skanalizowania miejscowości	
Dostęp do sieci gazu ziemnego	

Szanse	Zagrożenia
Atrakcyjne położenie miejscowości (turystycznie i rekreacyjnie)	Brak zaangażowana społeczności lokalnej w rozwój miejscowości
Możliwość wykorzystania zasobów kulturowych w promocji miejscowości	Emigracja zarobkowa i zmniejszenie liczby mieszkańców
Zwiększenie znaczenia miejscowości w gminie	Ograniczone możliwości finansowe budżetu gminy
Możliwość pozyskania środków finansowych Unii Europejskiej na inwestycje	Ograniczone możliwości uzyskania pracy i niskie zarobki
Wykorzystanie środków z funduszy UE przez organizacje pozarządowe	Wzrost bezrobocia.
Zakładany wzrost gospodarczy kraju i spadek inflacji	

5. Opis i charakterystyka obszarów o szczególnym znaczeniu dla zaspokojenia potrzeb mieszkańców, sprzyjających nawiązywaniu kontaktów społecznych, ze względu na ich położenie oraz cechy funkcjonalno-przestrzenne

Miejscowość Świemino jest bardzo dobrze zorganizowana pod względem przestrzennym. Miejscowość Świemino usytuowana jest na szlakach komunikacyjnych o znaczeniu powiatowym. Przez miejscowość przebiegają dwie drogi powiatowe: nr 0369Z relacji Kraśnik Koszaliński – Warnino – droga krajowa nr 6 oraz nr 0370Z relacji Świemino – Parsowo – droga krajowa nr 6, które wymagają modernizacji. Na terenie miejscowości te chodniki które istnieją są w bardzo złym stanie technicznym. Taka sytuacja zagraża bezpieczeństwu mieszkańców. Konieczny jest ich remont. Planowane są działania inwestycyjne na dz. nr 65,47/8,70/20,78/4. Łączna ilość chodników zaplanowanych do remontu wynosi ponad 526 m.

W centrum miejscowości jak wspomniano szerzej punktach 3.3 i 3.2.3 planu zlokalizowana jest Szkoła Podstawowa wraz filią Biblioteki Publicznej Gminy Biesiekierz oraz świetlicą wiejska. Planowana jest budowa placu zabaw i miejsc rekreacji dla mieszkańców w pobliżu tych obiektów tj. na działce nr 52/2. Obecnie są to główne miejsca użyteczności publicznej we wsi, które sprzyjają integracji mieszkańców i rozwojowi kontaktów międzyludzkich, bowiem odbywa się tam szereg imprez, spotkań i zabaw.

Około 5-6 km na północ od Świemina położony jest rezerwat florystycznym „Wierzchomińskie Bagno” o powierzchni 43,60 ha. Na terenie gminy Biesiekierz proponuje się poszerzyć ten rezerwat o tzw. „Warnie Bagno”, gdzie ochroną objęte zostałyby torfowisko oraz stanowiska wiciokrzewu pomorskiego.

Ponadto w pobliżu Świemina (wzdłuż drogi do Koszalina) znajduje się aleja dębów szypułkowych obejmująca 16 drzew o obwodzie 180-620 cm – drzewa te są pomnikami przyrody.

Na terenie wsi nie ma obszarów podlegających ochronie przyrody.

Na terenie Świemina znajduje się założenie podworskie, składające się z dworu i parku.

Dwór został wybudowany najprawdopodobniej około 1879 roku i dobudowany do dwóch przylegających do siebie domów wiejskich.

6. Kierunki rozwoju miejscowości Świemino

Proponowane kierunki rozwoju miejscowości Świemino to:

- Wykorzystanie posiadanych zasobów kulturowych,
- Rozwój i modernizacja infrastruktury społecznej i infrastruktury komunalnej,
- Poprawa stanu technicznego dróg,
- Pełne skanalizowanie miejscowości,
- Rozbudowa bazy sportowo-rekreacyjnej,
- Rewitalizacja założenia dworsko-parkowego,
- Rozwój mieszkalnictwa indywidualnego,
- Stworzenie mieszkańcom korzystnych warunków życia i rozwoju,
- Zwiększenie zaangażowania mieszkańców w rozwój miejscowości,
- Wspieranie działalności i powstawania organizacji pozarządowych na terenie miejscowości.

7. Planowane działania w latach 2010-2016

Na obecnym etapie opracowania Planu Odnowy Miejscowości Świemino zaplanowano realizację dwóch zadań inwestycyjnych. Jest to „Odnowa centrum wsi Świemino- remont chodników” i „Serce wsi” – stworzenie miejsca rekreacji i placu zabaw w Świeminie”. Szczegółowe informacje o przedsięwzięciu zostały przedstawione w karcie informacyjnej projektu znajdującej się poniżej.

7.1. Odnowa centrum wsi Świemino- remont chodników

KARTA INFORMACYJNA PROJEKTU		
Tytuł/nazwa projektu/zadania	Odnowa centrum wsi Świemino- remont chodników	
Wnioskodawca	Gmina Biesiekierz	
Opis projektu	<p>Przedmiotem projektu jest odnowa centrum wsi Świemino poprzez remont chodników. Te chodniki, które istnieją są w bardzo złym stanie technicznym. Planowane są działania inwestycyjne na dz. nr 65,47/8,70/20,78/4. Działania te są konieczne ze względu na zaspokojenie potrzeb społecznych i bezpieczeństwo mieszkańców.</p> <p>Zadanie to będzie realizowane w ramach kompleksowej inwestycji dotyczącej odnowy centrów wsi Świemino i Kraśnik Koszaliński.</p>	
Uzasadnienie projektu	<p>W ramach działań realizowanych w ramach SPO - ROL 2004 – 2006 zostały zrealizowane zadania dotyczące modernizacji centrów wsi – modernizacji chodników w miejscowości Biesiekierz, Parsowo oraz zostało doposażonych 9 świetlic wiejskich, w tym świetlica w Świeminie. Planowane w kolejnym okresie programowania 2007 – 2013 zadania mają na celu kontynuację rozpoczętych działań.</p> <p>Realizacja projektu w Świeminie ma na celu odnowę centrum miejscowości, tak aby było wizytówką dla mieszkańców oraz odwiedzających te strony turystów. Wykonanie prac z pewnością przyczyni się do poprawy atrakcyjności miejscowości i sposobu życia mieszkańców i dzieci. Być może także zachęci również do zatrzymania się w miejscowości większej ilości podróżujących turystów.</p>	
Skwantyfikowane efekty projektu na poziomie produktu	Dokładne wskaźniki określające efekty rzeczowe znajdują się w opracowanej dokumentacji technicznej.	
Instytucje/ Podmioty zaangażowane w realizację projektu	Urząd Gminy Biesiekierz	
Właściciel i zarządzający inwestycją po jej zakończeniu	<ul style="list-style-type: none"> – Właściciel: Gmina Biesiekierz, – Zarządzający: Urząd Gminy Biesiekierz. 	
Gotowość projektu do realizacji	Rodzaj dokumentu/decyzji	Przybliżona data sporządzenia / uzyskania
	a) dokumentacja techniczna	Tak II kw. 2010
	b) kosztorysy	Tak II kw. 2010
	c) zgłoszenie budowlane	W trakcie
	d) Studium wykonalności	Nie dotyczy
e) inne niezbędne do realizacji projektu	Nie dotyczy	
Własność gruntów/ obiektów	Gmina Biesiekierz	

niezbędnych do realizacji		2010				2011				2012				2013				
Harmonogram realizacji projektu	Etapy/planowane działania	I kw.	II kw.	III kw.	IV kw.	I kw.	II kw.	III kw.	IV kw.	I kw.	II kw.	III kw.	IV kw.	I kw.	II kw.	III kw.	IV kw.	
	Dokumentacja techniczna	X	X															
	Przetarg				X													
	Wykonanie					X	X											
	Nadzór inwestorski					X	X											
Szacunkowe koszty realizacji projektu w rozbiciu na lata [PLN]	ROK/Wartość	2010				2011				2012				2013				
		7 500				215 000				0				0				
Źródła finansowania projektu	<ul style="list-style-type: none"> – Europejski Fundusz Rolny na rzecz Rozwoju Obszarów Wiejskich w ramach Programu Rozwoju Obszarów Wiejskich na lata 2007-2013, oś priorytetowa 3. Jakość życia na obszarach wiejskich i różnicowanie gospodarki wiejskiej, działanie Odnowa i rozwój wsi - 50%, – środki własne Gminy Biesiekierz - 50%. 																	

7.2. „Serce wsi” – stworzenie miejsca rekreacji i placu zabaw w Świeminie

KARTA INFORMACYJNA PROJEKTU	
Tytuł/nazwa projektu/zadania	„Serce wsi” – stworzenie miejsca rekreacji i placu zabaw w Świeminie
Wnioskodawca	Gmina Biesiekierz
Opis projektu	Przedmiotem projektu jest stworzenie „Serca wsi” w miejscowości Świemino poprzez budowę miejsca rekreacji i placu zabaw na dz. 52/2. Dzięki realizacji tego zadania powstanie miejsce, które będzie miejscem spotkań mieszkańców i pozwoli zaspokoić funkcje społeczno-kulturalne miejscowości.
Uzasadnienie projektu	Stworzenie miejsca rekreacji i placu zabaw będzie uzupełnieniem działalności świetlicy wiejskiej. Z dotychczas organizowanych zebrań, imprez wynika społeczna potrzeba utworzenia takiego miejsca dla mieszkańców tej miejscowości. „Serce wsi” stanie się głównym miejscem spotkań i integracji mieszkańców. Będzie wykorzystywane jako miejsce do rekreacji, spotkań, imprez okolicznościowych. Głównie jednak będzie tworzona z myślą o dzieciach i młodzieży, które będą mogły aktywnie i bezpiecznie spędzać tu czas wolny.

Skwantyfikowane efekty projektu na poziomie produktu		Dokładne wskaźniki określające efekty rzeczowe projektu zostaną przedstawione po opracowaniu dokumentacji technicznej.															
Instytucje/Podmioty zaangażowane w realizację projektu		Urząd Gminy Biesiekierz															
Właściciel i zarządzający inwestycją po jej zakończeniu		<ul style="list-style-type: none"> - Właściciel: Gmina Biesiekierz, - Zarządzający: Urząd Gminy Biesiekierz. 															
Gotowość projektu do realizacji	Rodzaj dokumentu/decyzji	Przybliżona data sporządzenia / uzyskania															
	a) dokumentacja techniczna	styczeń 2010															
	b) kosztorysy	styczeń 2010															
	c) pozwolenie budowlane	Nie dotyczy															
	d) Studium wykonalności	Nie dotyczy															
	e) inne niezbędne do realizacji projektu	Nie dotyczy															
Własność gruntów/obiektów niezbędnych do realizacji		Gmina Biesiekierz															
Harmonogram realizacji projektu	Etapy/planowane działania	2010				2011				2012				2013			
		I kw.	II kw.	III kw.	IV kw.	I kw.	II kw.	III kw.	IV kw.	I kw.	II kw.	III kw.	IV kw.	I kw.	II kw.	III kw.	IV kw.
	Dokumentacja techniczna	X															
	Przetarg	X															
	Prace budowlano-montażowe	X	X	X	X												
	Nadzór inwestorski	X	X	X	X												
Szacunkowe koszty realizacji projektu w rozbiciu na lata [PLN]	ROK/WARTOŚĆ	2010				2011				2012				2013-16			
		35 000				0				0				0			
Źródła finansowania projektu		<ul style="list-style-type: none"> - Europejski Fundusz Rolny na rzecz Rozwoju Obszarów Wiejskich w ramach Programu Rozwoju Obszarów Wiejskich na lata 2007-2013, oś priorytetowa 3. Jakość życia na obszarach wiejskich i różnicowanie gospodarki wiejskiej, działanie Odnowa i rozwój wsi – max 50%, - środki własne Gminy Biesiekierz – min. 50 %. 															

8. Plan finansowy realizacji odnowy miejscowości Świemino

Plan finansowania projektów zawartych w Planie Odnowy Miejscowości Świemino jest montażem szacunkowym i przedstawia potencjalne, a nie już uchwalone źródła finansowania.

Oznaczenie zastosowanych skrótów:

EFRRROW – Europejski Fundusz Rolny na rzecz Rozwoju Obszarów Wiejskich;
 EFOiGR – Europejski Fundusz Orientacji i Gwarancji Rolnej (Sekcja Orientacji);
 EFRR – Europejski Fundusz Rozwoju Regionalnego (jeżeli nie podano inaczej – środki Regionalnego Programu Operacyjnego);
 FS – Fundusz Spójności;
 GFOŚiGW – Gminny Fundusz Ochrony Środowiska i Gospodarki Wodnej;
 BGB – Budżet Gminy Biesiekierz;
 POIiŚ – Program Operacyjny Infrastruktura i Środowisko;
 WFOŚiGW – Wojewódzki Fundusz Ochrony Środowiska i Gospodarki Wodnej.

Tabela 2. Plan finansowy odnowy miejscowości Świemino na lata 2010-2016

Lp.	Nazwa projektu	Czas realizacji	Źródła finansowania	Szacowane koszty realizacji [PLN]	Szacunkowe koszty realizacji projektu w rozbiciu na lata [PLN]							
					2010	2011	2012	2013	2014	2015	2016	
1	Odnowa centrum wsi Świemino – remont chodników	2010-2011	- 50% - EFRRROW - 50% - budżet Gminy Biesiekierz	222 500	7500	215000	-	-	-	-	-	-
SUMA				222 500	7500	215000	-	-	-	-	-	-

Źródło: Opracowanie własne na podstawie danych Urzędu Gminy Biesiekierz

Lp.	Nazwa projektu	Czas realizacji	Źródła finansowania	Szacowane koszty realizacji [PLN]	Szacunkowe koszty realizacji projektu w rozbiciu na lata [PLN]							
					2010	2011	2012	2013	2014	2015	2016	
1	„Serce wsi” - stworzenie miejsca rekreacji i placu zabaw w Świeminie	2010	- 50% - EFRRROW - 50% - budżet Gminy Biesiekierz	35 000	35 000	-	-	-	-	-	-	-
SUMA				35 000	35 000	-	-	-	-	-	-	-

9. Oczekiwane wskaźniki osiągnięć

Wszystkie zadania inwestycyjne uwzględnione w Planie Odnowy Miejscowości Świemino zostaną objęte monitoringiem, który, prowadzony na bieżąco, dostarczać będzie danych obrazujących postęp we wdrażaniu poszczególnych projektów inwestycyjnych, a tym samym całego Planu Odnowy Miejscowości. Pozwoli to na całościową ocenę założeń tego dokumentu oraz stopnia jego realizacji.

Monitoring projektów ma na celu racjonalne, sprawne i efektywne wykorzystanie środków budżetu Gminy oraz środków pochodzących z zewnętrznych źródeł pomocowych.

W celu monitorowania postępów we wdrażaniu projektów inwestycyjnych oraz oceny ich realizacji, należy wskazać skwantyfikowane cele projektów na poziomie produktu. Stanowią je wskaźniki produktu - określające bezpośredni, materialny efekt realizacji przedsięwzięcia mierzony konkretnymi wielkościami.

Wskaźniki te zostały określone i skwantyfikowane przy opisie każdego projektu w karcie informacyjnej w rozdziale 6 Planowane działania w latach 2010-2016. Pomiar wskaźników produktu będzie prowadzony w ramach sprawozdawczości z realizacji poszczególnych projektów. Analiza stopnia realizacji założonych wskaźników posłuży następnie do przeprowadzenia ewaluacji projektu, natomiast zbiorcza ocena projektów ujętych w Planie Odnowy Miejscowości pozwoli na ewaluację całego Planu.

Dla Planu Odnowy Miejscowości Świemino przyjęto osiągnięcie następujących rezultatów:

- powierzchnia odnowionego centrum wsi udostępniona w ramach realizacji inwestycji;
- długość wybudowanych chodników udostępnionych w ramach realizacji inwestycji;
- długość wyremontowanych dróg udostępniona w ramach realizacji inwestycji;
- powierzchnia placu zabaw udostępniona w ramach realizacji inwestycji;
- liczba osób korzystających z placu zabaw, odnowionego centrum wsi;
- liczba nowych miejsc pracy utworzonych dzięki realizacji inwestycji.

10. System wdrażania

Projekty realizowane w ramach Planu Odnowy Miejscowości Świemino będą wdrażane przez podmioty zgłaszające poszczególne inwestycje. W zdecydowanej większości będzie to Gmina, która uzgadnia realizację zadań z Radą Sołecką. Gmina wyznacza jednostkę (osobę) odpowiedzialną za koordynację realizacji zadania oraz jednostkę odpowiedzialną za nadzorowanie wykonania inwestycji. Wszystkie procedury związane z przeprowadzeniem przetargów i rozliczeniem inwestycji są prowadzone przez Gminę.

Nad realizacją Planu Odnowy Miejscowości będzie czuwać Koordynator realizacji Planów Odnowy Miejscowości wskazany zarządzeniem przez Wójta Gminy Biesiekierz.

W przypadku podmiotów zewnętrznych, które zgłosiły swoje projekty do Planu Odnowy Miejscowości, nie zakłada się nadzoru ze strony Gminy nad wykonaniem ich zadań. Podmioty je jednak powinny informować Koordynatora realizacji Planu Odnowy Miejscowości o przystąpieniu do projektu i jego wykonaniu.

11. Sposoby monitorowania, oceny, aktualizacji i komunikacji społecznej

Określony system wdrażania Planu Odnowy Miejscowości wywołuje zgodny z nim system monitorowania i oceny (ewaluacji) całego dokumentu. Monitoring i ewaluacja polegają na dokonywaniu okresowej oceny stopnia realizacji działań zapisanych w dokumencie strategicznym i wprowadzeniu modyfikacji zgodnie ze zmieniającymi się warunkami zewnętrznymi i wewnętrznymi wpływającymi na rozwój społeczny i gospodarczy miejscowości. Do monitoringu i oceny Planu Odnowy Miejscowości zobowiązuje się Gminę Biesiekierz, zatwierdzając Plan Odnowy Miejscowości.

Wprowadzenie systemu monitoringu i ewaluacji pomoże rozwiązać problem dezaktualizacji założeń Planu Odnowy Miejscowości, wynikających ze zmieniających się warunków działania samorządu, prawodawstwa i innych czynników mogących deformować zasadność podejmowanych działań w ramach niniejszego dokumentu. Zakłada się również możliwość tworzenia dodatkowych kart projektów, które będą wpisywać się w założone cele operacyjne. Monitoring prowadzony będzie wyłącznie na podstawie stopnia osiągnięcia podstawowych wskaźników produktu i rezultatu danego projektu. Uwzględniając powyższe przesłanki, można zagwarantować rozwój Planu Odnowy Miejscowości wraz z jednoczesnym rozwojem gospodarczym i społeczno-kulturalnym miejscowości Świemino. W gestii samorządu pozostanie zatwierdzenie drogą uchwały zmian w zapisach Planu.

Sposoby monitorowania:

Monitoring – śledzenie, czyli ocena realizacji Planu Odnowy Miejscowości, odbywać się będzie na poziomie oceny realizacji poszczególnych projektów inwestycyjnych:

- Każdy projekt powinien posiadać kartę oceny realizacji projektu. Wzór karty oceny realizacji projektu został podany poniżej;
- Bieżąca ocena powinna pozwolić na natychmiastowe dostosowanie działań lub ich elementów do zmieniających się warunków zewnętrznych (np. inne źródła finansowania, przesunięcie harmonogramu realizacji, czy zmiana zadań);
- Odpowiedzialność za prowadzenie procedury monitoringu spoczywa na jednostkach koordynujących poszczególne projekty;

- Jednostki koordynujące są odpowiedzialne za przygotowania kart ocen realizacji działań strategicznych;
- Proponuje się, aby bieżąca ocena realizacji Planu Odnowy Miejscowości (monitoring) odbywała się raz do roku;
- Karty oceny projektu będą składane do Zespołu zarządzania Planem Odnowy Miejscowości, który przygotowuje zbiorcze Sprawozdanie z realizacji Planu Odnowy Miejscowości i przekaże je dalej do Koordynatora zarządzania strategicznego.

Ocena (ewaluacja) Planu Odnowy Miejscowości

Ocena (ewaluacja) to procedura polegająca na badaniu przyczyn rozbieżności między zakładanymi efektami a rzeczywistymi (na podstawie karty ocen projektu), z jednoczesnym wprowadzeniem zmian, które mają na celu dostosowanie Planu Odnowy Miejscowości do określonych wymagań. Zakłada się, że ocena będzie prowadzona każdego roku.

Ocena Planu Odnowy Miejscowości odbywać się będzie poprzez następujące działania:

- Analiza poszczególnych kart ocen realizacji projektów i bieżące reagowanie na zmieniające się warunki. Analiza będzie dokonywana przez Zespół zarządzania Planem Odnowy Miejscowości;
- Okresowy, tzn. przynajmniej raz w roku, przegląd realizacji Planu Odnowy Miejscowości na sesjach Rady Gminy oraz zebraniach Rady Sołectkiej Świemino, poświęconych realizacji Planu Odnowy Miejscowości. Sesja i zebrania będą miały charakter sesji/zebrań strategicznych, na których wprowadzane będą zmiany do Planu Odnowy Miejscowości. Uczestnikami sesji strategicznych, poza Radnymi Gminy Biesiekierz oraz członkami Rady Sołectwa Świemino, będą przedstawiciele różnych środowisk;
- Sesja strategiczna powinna wyprzedzać sesje dotyczące projektowania budżetu Gminy, wskazując na nowe kierunki prac nad budżetem.

Program sesji/zebrania strategicznego powinien uwzględniać:

- Ocenę Planu Odnowy Miejscowości na podstawie kart ocen projektów;
- Propozycje nowych działań z uzasadnieniem wprowadzenia lub rezygnacji, jeżeli dane zadanie było wpisane w Plan Odnowy Miejscowości;
- Dyskusja, głosowanie, zatwierdzenie.

Wzór karty oceny realizacji projektu

KARTA OCENY REALIZACJI PROJKETU	
Cel operacyjny:	
Tytuł projektu:	
Podejmowane działania w celu realizacji projektu:	
Efekty (wskaźniki)	
Stopień rozbieżności pomiędzy efektami zakładanymi i osiągniętymi:	
Napotkane problemy w trakcie realizacji projektu:	
Proponowana modyfikacja projektu:	
Dalsze finansowanie:	

Komunikacja społeczna

Prace nad wdrażaniem i zmianami w Planie Odnowy Miejscowości powinny przebiegać w uzgodnieniu społecznym, dlatego zachęca się, aby co dwa lata w pracach zespołu zarządzającego POM wzięli udział zaproszeni goście, tzw. liderzy społeczni.

Główne zadania i projekty, wynikające z planu rozwoju, zostaną udostępnione mieszkańcom poprzez stronę internetową Gminy Biesiekierz. Takie przedstawienie Planu Odnowy Miejscowości Świemino pozwoli na jego upublicznienie w szerokim kręgu mieszkańców oraz stworzy możliwość jak największego uczestnictwa mieszkańców przy jego wdrażaniu.