

Uchwała Nr VI / 48 /11
Rady Gminy w Biesiekierzu

z dnia 27 maja 2011r.

w sprawie zatwierdzenia Planu Odnowy Miejscowości Kraśnik Koszaliński na lata 2010 – 2016

Na podstawie art.18 ust.1 i ust.2 pkt 6 ustawy z dnia 8 marca 1990 r. o samorządzie gminnym (Dz. U. z 2001 r. Nr 142, poz. 1591, z 2002 r. Nr 23, poz. 220, Nr 62, poz. 558, Nr 113, poz. 984, Nr 153, poz.1271, Nr 214, poz.1806; z 2003 r. Nr 80, poz.717, Nr 162, poz.1568 ; z 2004 r. Nr 102, poz. 1055, Nr 116, poz.1203; z 2005 r. Nr 172, poz. 1441, Nr 175, poz. 1457; z 2006 r. Nr 17, poz. 128, Nr 181, poz. 1337; z 2007 r. Nr 48, poz. 327, Nr 138, poz. 974, Nr 173, poz. 1218; z 2008 r. Nr 180, poz. 1111, Nr 223, poz. 1458 ; z 2009 r. Nr 52, poz.420, Nr 157, poz.1241; z 2010 r. Nr 28, poz. 142 i poz. 146, Nr 106, poz. 675) – Rada Gminy uchwala, co następuje:

§ 1

1. Zatwierdza się **Plan Odnowy Miejscowości Kraśnik Koszaliński na lata 2010-2016** przyjęty przez Zebranie Wiejskie Sołectwa w brzmieniu określonym w załączniku do niniejszej uchwały.
2. Plan Odnowy Miejscowości na lata 2010-2016 jest załącznikiem do wniosku w ramach działania: „**Odnowa i rozwój wsi**” objętego Programem Rozwoju Obszarów Wiejskich na lata 2007 – 2013.

§ 2

Traci moc uchwała Nr XXXIX/295/10 Rady Gminy w Biesiekierzu z dnia 5 lutego 2010r. w sprawie zatwierdzenia Planu odnowy Miejscowości Kraśnik Koszaliński na lata 2010-2016.

§ 3

Wykonanie uchwały powierza się Wójtowi Gminy.

§ 4

Uchwała wchodzi w życie z dniem podjęcia.

W Y C I A G
z protokołu Nr VI/11
sesji Rady Gminy w Biesiekierzu
odbytej w dniu 27 maja 2011

1. Ustawowy skład Rady 15
2. Wymagane quorum 8
3. Obecni na sesji 12
4. Wynik głosowania:
 - liczba głosów „za” 12
 - liczba głosów „przeciw” 0
 - liczba gł. „wstrzym.” się 0



PRZEWODNICZĄCY
Rady Gminy
Jan Balcerzak

Uchwała Nr I / 1 / 11
Zebrania Wiejskiego
Sołectwa Kraśnik Koszaliński gm. Biesiekierz
z dnia ²⁴..... maja 2011 r.

w sprawie przyjęcia Planu Odnowy Miejscowości Kraśnik Koszaliński na lata 2010 - 2016

Na podstawie § 4 ust. 1, § 5, § 6, § 7 Statutu Sołectwa Kraśnik Koszaliński stanowiącego załącznik Nr 3 do Uchwały Nr IV/35/03 Rady Gminy w Biesiekierzu z dnia 1 marca 2003 r. w sprawie nadania statutu jednostkom pomocniczym – sołectwom położonym na terenie Gminy Biesiekierz (Dz. Urz. Wojew. Zachod. z 2003 r. Nr 49, poz. 815) – uchwala się, co następuje:

§ 1

Zebranie Wiejskie Sołectwa Kraśnik Koszaliński jako organ uchwalodawczy Sołectwa, przyjmuje **Plan Odnowy Miejscowości Kraśnik Koszaliński na lata 2010 – 2016** i zaplanowane do realizacji zadania inwestycyjne pn. „**Odnowa centrum wsi Kraśnik Koszaliński – remont chodników**” i „**Serce Wsi – stworzenie miejsca rekreacji i placu zabaw w Kraśniku Koszalińskim**”.

§ 2

Uchwałę Zebrania Wiejskiego przedkłada się Radzie Gminy do zatwierdzenia.

§ 3

Wykonanie uchwały powierza się organowi wykonawczemu Sołectwa.

§ 4

Uchwała wchodzi w życie z dniem podjęcia.

Przewodniczący Zebrania

Jan Wypych




Projekt współfinansowany ze środków
Europejskiego Funduszu Rozwoju Regionalnego
w ramach Programu INTERREG IIIA
(Województwa Zachodniopomorskiego) –
Meklemburgia Pomorze Przednie/Brandenburgia



***Opracowanie Subregionalnego Programu Rewitalizacji Miast, Gmin i Powiatów
Dorzecza Parsęty na bazie polsko-niemieckiego Markowego Produktu Turystycznego
„Szlak Solny”***

Gmina Biesiekierz



Plan Odnowy Miejscowości Kraśnik Koszaliński na lata 2010-2016

Styczeń 2010



***Projekt współfinansowany ze środków Unii Europejskiej - Europejskiego Funduszu Rozwoju
Regionalnego w ramach Programu INTERREG IIIA***

SPIS TREŚCI

| | | |
|--------|--|----|
| 1. | WSTĘP I POWIĄZANIE Z DOKUMENTAMI STRATEGICZNYMI GMINY | 4 |
| 2. | CHARAKTERYSTYKA MIEJSCOWOŚCI KRAŚNIK KOSZALIŃSKI | 5 |
| 2.1. | Lokalizacja w gminie i rys historyczny | 5 |
| 2.2. | Funkcja miejscowości | 6 |
| 2.3. | Użytkowanie gruntów | 7 |
| 2.4. | Sytuacja demograficzna | 8 |
| 2.5. | Rynek pracy i bezrobocie | 8 |
| 2.6. | Pomoc społeczna | 8 |
| 2.7. | Gospodarka | 9 |
| 3. | INWENTARYZACJA ZASOBÓW | 9 |
| 3.1. | Zasoby przyrodnicze | 9 |
| 3.1.1. | Lasy | 9 |
| 3.1.2. | Wody powierzchniowe | 10 |
| 3.1.3. | Formy ochrony przyrody | 10 |
| 3.1.4. | Inne zasoby | 10 |
| 3.2. | Zasoby kulturowe | 10 |
| 3.2.1. | Zabytki architektury sakralnej i miejsca kultu religijnego | 10 |
| 3.2.2. | Zespoły pałacowo-parkowe, dworskie | 10 |
| 3.2.3. | Zabytkowe domy mieszkalne | 11 |
| 3.2.4. | Obiekty kulturalne użyteczności publicznej | 11 |
| 3.2.5. | Inne obiekty | 11 |
| 3.3. | Zasoby mieszkaniowe | 12 |
| 3.4. | Zasoby oświatowe | 12 |
| 3.5. | Zasoby infrastrukturalne | 12 |
| 3.5.1. | Sieć komunikacyjna | 12 |
| 3.5.2. | Gospodarka wodna | 13 |
| 3.5.3. | Gospodarka ściekowa | 13 |
| 3.5.4. | Gospodarka odpadami | 13 |
| 3.5.5. | Sieć gazowa | 13 |
| 3.5.6. | Telekomunikacja | 13 |
| 3.6. | Zasoby rekreacyjne | 13 |

| | | |
|------|---|-----------|
| 4. | ANALIZA SWOT | 15 |
| 5. | OPIS I CHARAKTERYSTYKA OBSZARÓW O SZCZEGÓLNYM ZNACZENIU DLA ZASPOKOJENIA POTRZEB MIESZKAŃCÓW, SPRZYJAJĄCYCH NAWIĄZYWANIU KONTAKTÓW SPOŁECZNYCH, ZE WZGLĘDU NA ICH POŁOŻENIE ORAZ CECHY FUNKCJONALNO-PRZESTRZENNE | 15 |
| 6. | KIERUNKI ROZWOJU MIEJSCOWOŚCI KRAŚNIK KOSZALIŃSKI | 156 |
| 7. | PLANOWANE DZIAŁANIA W LATACH 2010-2016 | 17 |
| 7.1. | Odnowa centrum wsi Kraśnik Koszaliński - remont chodników | 17 |
| 7.2. | „Serce wsi” – stworzenie miejsca rekreacji i placu zabaw w Kraśniku Koszalińskim | 18 |
| 8. | PLAN FINANSOWY REALIZACJI ODNOWY MIEJSCOWOŚCI KRAŚNIK KOSZALIŃSKI | 20 |
| 9. | OCZEKIWANE WSKAŹNIKI OSIĄGNIĘĆ | 21 |
| 10. | SYSTEM WDRAŻANIA | 21 |
| 11. | SPOSOBY MONITOROWANIA, OCENY, AKTUALIZACJI I KOMUNIKACJI SPOŁECZNEJ | 22 |

1. Wstęp i powiązanie z dokumentami strategicznymi Gminy

Plan Odnowy Miejscowości Kraśnik Koszaliński został wykonany przy wsparciu Unii Europejskiej w ramach programu INTERREG IIIA jako element projektu „Opracowanie Subregionalnego Programu Rewitalizacji Miast, Gmin i Powiatów Dorzecza Parsęty na bazie polsko-niemieckiego Markowego Produktu Turystycznego „Szlak Solny”” realizowanego przez Konsorcjum w składzie: Doradztwo Gospodarcze DGA S.A. oraz Polska Agencja Rozwoju Turystyki S.A.

Dokument został wykonany na podstawie dostępnych w tym czasie wersji dokumentów programowych i strategicznych, regulacji prawnych oraz danych i dokumentów dotyczących rozwoju miejscowości Kraśnik Koszaliński, które zostały udostępnione Wykonawcy przez pracowników Urzędu Gminy Biesiekierz.

Plan Odnowy Miejscowości Kraśnik Koszaliński jest narzędziem niezbędnym w procesie planowania zadań służących rozwojowi obszarów wiejskich w tej miejscowości. Dokument obejmuje charakterystykę miejscowości Kraśnik Koszaliński, w tym określa jej lokalizację, funkcję, użytkowanie gruntów, sytuację demograficzną, rynek pracy i bezrobocie, pomoc społeczną oraz gospodarkę (charakterystyka miejscowości). Identyfikuje również zasoby przyrodnicze, kulturowe, mieszkaniowe, oświatowe, infrastrukturalne oraz rekreacyjne występujące na terenie Kraśnika. Dzięki otrzymanej diagnozie stanu w ramach analizy SWOT przedstawia analizę mocnych i słabych stron, jak również szans i zagrożeń miejscowości. Określa kierunki rozwoju miejscowości Kraśnik Koszaliński oraz wyznacza zadania polegające na poprawie jej sytuacji w poszczególnych obszarach rozwoju, prezentując możliwe źródła ich współfinansowania, w tym w szczególności fundusze Unii Europejskiej.

W dokumencie zaprezentowano również plan finansowy realizacji odnowy miejscowości, oczekiwane wskaźniki osiągnięć, system wdrażania oraz sposoby monitorowania, oceny, aktualizacji i komunikacji społecznej.

W pracach nad przygotowaniem niniejszego Planu uwzględniono i przeprowadzono spotkania w ramach konsultacji społecznych, pozyskiwano projekty inwestycyjne, które podlegały w dalszych etapach pracy nad Planem Odnowy Miejscowości ocenie efektów z ich realizacji. W debacie wzięli udział przedstawiciele Urzędu Gminy Biesiekierz, Sołectwa Kraśnik Koszaliński, jednostek organizacyjnych Gminy Biesiekierz, jak i organizacji i podmiotów niezwiązanych z Urzędem. Dalsze prace nad Planem Odnowy Miejscowości przebiegały w gronie ekspertów Doradztwa Gospodarczego DGA S.A. oraz Urzędu Gminy Biesiekierz.

Plan Odnowy Miejscowości Kraśnik Koszaliński jest zgodny z zapisami Strategii Rozwojowej Gminy Biesiekierz i stanowi jej konkretyzację. Poprzez określenie kierunków rozwoju miejscowości Kraśnik

Koszaliński Plan Odnowy identyfikuje konkretne projekty służące realizacji celów uznanych w Strategii Gminy za priorytetowe tj. przede wszystkim:

- Gmina Biesiekierz gminą wielofunkcyjną i zapleczem mieszkalno-usługowo-przemysłowo-rolniczym Koszalina i gmin nadmorskich,
- Gmina Biesiekierz gminą otwartą i przyjazną do zamieszkania, inwestowania i działalności gospodarczej,
- Gmina Biesiekierz gminą bezpieczną i wygodną do życia indywidualnego bez patologii społecznych,
- Gmina Biesiekierz wspólnotą interesów mieszkańców stałych i napływowych europejskiego wymiaru.

Jedną z przesłanek dla opracowania niniejszego Planu Odnowy Miejscowości stały się możliwości ubiegania się o środki pomocowe Unii Europejskiej w nowym okresie programowania 2007 - 2013. Z szerokiego wachlarza funduszy finansowania zewnętrznego najistotniejsze znaczenie dla obszarów wiejskich Gminy Biesiekierz, w tym dla samej miejscowości Kraśnik Koszaliński, ma Europejski Fundusz Rolny na rzecz Rozwoju Obszarów Wiejskich, rozdysponowywany w ramach Programu Rozwoju Obszarów Wiejskich na lata 2007 - 2013. Fundusz ten, w aspekcie aplikowania poszczególnych projektów o jego środki, wymaga od projektu zgodności inwestycji z Planem Odnowy Miejscowości, stąd dokument ten może być traktowany jako załącznik do wniosku o dofinansowanie projektu.

2. Charakterystyka miejscowości Kraśnik Koszaliński

2.1. Lokalizacja w gminie i rys historyczny

Miejscowość Kraśnik Koszaliński to wieś sołecka położona w województwie zachodniopomorskim, w powiecie koszalińskim, w środkowej części gminy Biesiekierz. Wraz z miejscowością Nosowo tworzy sołectwo Kraśnik Koszaliński.

Wieś jest położona w odległości około 3,5 km na południowy-zachód od Biesiekierza (siedziby władz gminy), około 15 km od Koszalina (siedziby władz powiatu) oraz około 142 km od Szczecina (siedziby władz województwa). Odległości od innych ważniejszych miejscowości i miast wynoszą: od Będzina – 16 km, od Karlina – 15 km, a od Białogardu – 16 km. Miejscowość leży w linii prostej 14 km od Sarbinowa nad Morzem Bałtyckim.

Lokalizację miejscowości na tle gminy przedstawia rysunek poniżej.

Rysunek 1. Położenie miejscowości w gminie.



Źródło: Urząd Gminy Biesiekierz

Miejscowość Kraśnik Koszaliński usytuowana jest na szlaku komunikacyjnym o znaczeniu powiatowym, niedaleko drogi krajowej nr 6. Przebiega przez nią droga powiatowa nr 0369Z relacji Kraśnik Koszaliński – Warnino – droga krajowa nr 6. Miejscowość zajmuje powierzchnię 1.709 ha.

Kraśnik Koszaliński był siedzibą rycerską położoną na zachód od Koszalina. Dawniej we wsi był folwark, młyn wodny, wiatrak, karczma, kuźnia i kościół parafialny. Bogactwem naturalnym Kraśnika była odkrywka torfowa. Kraśnik od połowy XVI wieku aż po lata 40-te XX wieku był lennem rodziny von Kameke. Po II wojnie światowej majątek przeszedł w posiadanie Skarbu Państwa i utworzono tu Państwowe Gospodarstwo Rolne, a następnie gospodarstwo Stacja Hodowli Roślin. Obecnie Kraśnik jest wsią o charakterze rolniczo-turystycznym.

2.2. Funkcja miejscowości

Dominującą funkcją miejscowości Kraśnik Koszaliński jest rolnictwo i turystyka, w mniejszym stopniu Kraśnik pełni funkcję mieszkaniową oraz usługowo-produkcyjną.

Miejscowość posiada duży potencjał rolniczy - duże znaczenie ma hodowla bydła i trzody chlewnej. Bogactwem Kraśnika są tereny położone między rzeką Radew a drogą krajową nr 6 przeznaczone pod usługi turystyczne.

2.3. Użytkowanie gruntów

Miejscowość Kraśnik Koszaliński zajmuje powierzchnię 1.709 ha. (tj. 14,6% powierzchni gminy). Użytkowanie gruntów w miejscowości według stanu na dzień 31.12.2008 roku przedstawia się następująco:

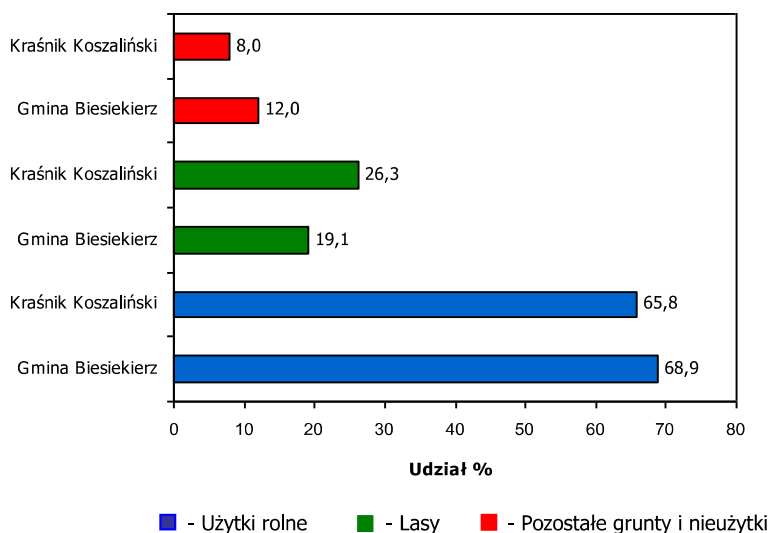
- powierzchnia użytków rolnych – 1.124 ha (tj. 65,8% ogólnej powierzchni miejscowości),
- powierzchnia lasów – 449 ha (tj. 26,3% ogólnej powierzchni miejscowości),
- pozostałe grunty i nieużytki 136 ha (tj. 8,0% ogólnej powierzchni miejscowości).

Porównując dane statystyczne dotyczące użytkowania gruntów w miejscowości Kraśnik Koszaliński i na terenie gminy Biesiekierz można stwierdzić, iż:

- Powierzchnia użytków rolnych w miejscowości Kraśnik Koszaliński stanowiła 65,8% powierzchni wsi. Dla porównania udział powierzchni użytków rolnych do powierzchni całej gminy Biesiekierz wynosił 68,9%,
- Powierzchnia lasów w miejscowości Kraśnik Koszaliński stanowiła 26,3% jej powierzchni. Dla porównania udział powierzchni lasów do powierzchni całej gminy Biesiekierz wynosił 19,1%,
- Powierzchnia pozostałych gruntów i nieużytków w miejscowości Kraśnik Koszaliński stanowiła 8,0% jej powierzchni. Dla porównania udział powierzchni pozostałych gruntów i nieużytków do powierzchni całej gminy Biesiekierz wynosił 12,0%.

Sytuację obrazuje wykres poniżej.

Wykres 1. Użytkowanie gruntów w miejscowości na tle gminy.



Źródło: Opracowanie własne na podstawie danych z Urzędu Gminy Biesiekierz

2.4. Sytuacja demograficzna

Miejscowość Kraśnik Koszaliński według stanu na 31.12.2008 roku liczyła 372 mieszkańców. W stosunku do roku 2006 liczba mieszkańców wzrosła się o 4 osoby. Widoczna jest więc tendencja wzrostowa w liczbie ludności.

Tabela 1. Liczba ludności miejscowości Kraśnik Koszaliński.

| Wyszczególnienie | J. m. | 2006 | 2007 | 2008 |
|------------------|-------|------|------|------|
| Ogółem | osoba | 368 | 368 | 372 |

Źródło: Urząd Gminy Biesiekierz

- Liczba mieszkańców wsi stanowiła na koniec 2008 roku 6,7 % ogólnej liczby ludności gminy.

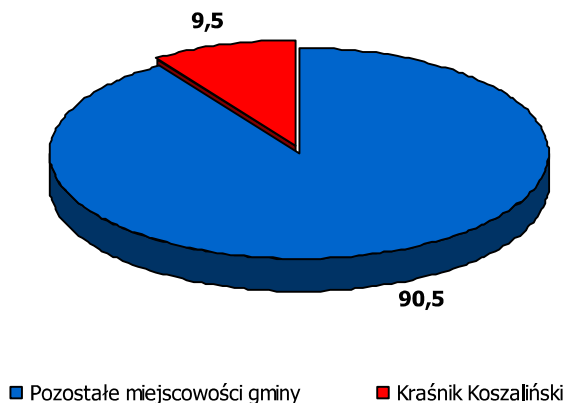
2.5. Rynek pracy i bezrobocie

Liczba osób bezrobotnych z Kraśnika zarejestrowanych w Powiatowym Urzędzie Pracy na koniec 2008 roku, wynosiła 44 osoby (w tym 33 osoby długotrwale bezrobotnych). Udział osób bezrobotnych w całkowitej liczbie mieszkańców wsi wynosił 12,0%, podczas gdy średnia dla całej gminy wynosiła 8,5%.

Osoby pozostające bez pracy w miejscowości Kraśnik Koszaliński stanowiły 9,5% ogółu bezrobotnych w gminie Biesiekierz.

Sytuację przedstawia wykres poniżej.

Wykres 2. Udział osób bezrobotnych z miejscowości Kraśnik Koszaliński na tle gminy.



Źródło: Opracowanie własne na podstawie danych z Urzędu Gminy Biesiekierz

2.6. Pomoc społeczna

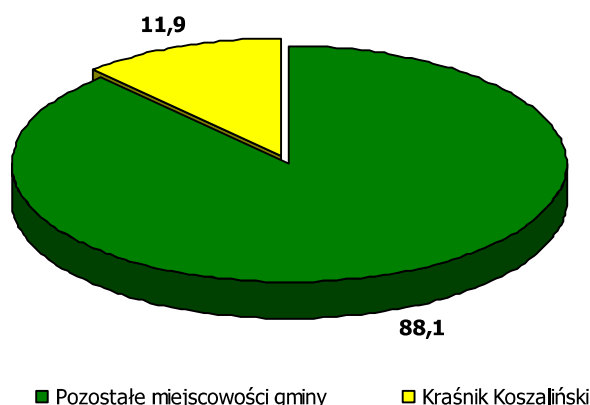
Liczba mieszkańców Kraśnika Koszalińskiego korzystających z pomocy społecznej na koniec 2008 roku wynosiła 47 osób (w tym 42 osoby korzystające z pomocy społecznej z powodu ubóstwa). Udział osób

korzystających z pomocy społecznej w całkowitej liczbie mieszkańców wsi wynosił 12,8%, podczas gdy średnia dla całej gminy wynosiła 7,2%.

Osoby korzystające z pomocy społecznej w miejscowości Kraśnik Koszaliński stanowiły 11,9% ogółu beneficjentów ośrodka pomocy w gminie Biesiekierz.

Sytuację przedstawia wykres poniżej.

Wykres 3. Udział osób korzystających z pomocy z społecznej z miejscowości Kraśnik Koszaliński na tle gminy.



Źródło: Opracowanie własne na podstawie danych z Urzędu Gminy Biesiekierz

2.7. Gospodarka

Na koniec 2008 roku w Kraśniku Koszalińskim było zarejestrowanych 9 podmiotów gospodarczych, z których większość to jednoosobowe działalności gospodarcze. Głównym pracodawcą w miejscowości jest Zajazd „Hubertus”.

Na terenie Kraśnika nie mają siedziby organizacje pozarządowe ani stowarzyszenia.

3. Inwentaryzacja zasobów

3.1. Zasoby przyrodnicze

3.1.1 Lasy

Według stanu na dzień 31.12.2008 roku powierzchnia lasów na terenie Kraśnika Koszalińskiego wynosiła 449 ha, co stanowiło 26,3% ogólnej powierzchni miejscowości. Dla porównania całkowita powierzchnia lasów na terenie gminy Biesiekierz wynosiła 2.232 ha, tj. 19,1% powierzchni gminy.

Powierzchnia lasów znajdująca się w granicach administracyjnych miejscowości stanowiła aż 20,1% powierzchni wszystkich lasów na terenie gminy.

3. 1. 2 Wody powierzchniowe

Na terenie miejscowości Kraśnik Koszaliński nie występują wody powierzchniowe. Około 2 km na południe od miejscowości płynie rzeka Radew, natomiast około 5-6 km na północny-wschód od miejscowości jest jezioro Parnowskie.

3. 1. 3 Formy ochrony przyrody

Na północny-zachód od Kraśnika Koszalińskiego położony jest rezerwat florystyczny „Wierzchoński Bagn” o powierzchni 43,60 ha. Na terenie gminy Biesiekierz proponuje się poszerzyć ten rezerwat o tzw. „Warnie Bagn”, gdzie ochroną objęte zostałyby torfowisko oraz stanowiska wiciokrzewu pomorskiego.

Ponadto planuje się powołanie nowych użytków ekologicznych: „Kraśnik Koszaliński” oraz „Olszyna Kraśnicka”.

3. 1. 4 Inne zasoby

Na wschód od Kraśnika Koszalińskiego występują torfowiska.

3.2. Zasoby kulturowe

3. 2. 1 Zabytki architektury sakralnej i miejsca kultu religijnego

Zabytkiem architektury sakralnej znajdującym się w miejscowości Kraśnik Koszaliński jest zabytkowy cmentarz.

3. 2. 2 Zespoły pałacowo-parkowe, dworskie

Na terenie miejscowości Kraśnik Koszaliński znajduje się zespół pałacowo-parkowy. Pałac pochodzi z połowy XIX wieku, przebudowany został w XX wieku. Jest neoklasycystyczny, wybudowany na planie prostokąta, dwukondygnacyjny z pseudoryzalitem na osi elewacji, zwieńczony trójkątnym zakończeniem. Dach czterospadowy, elewacja bogato ozdobiona. We wnętrzu pałacu zachował się plafon stiukowy, piece kafłowe i majolikowe.

Od strony elewacji ogrodowej znajduje się park krajobrazowy z XVIII/XIX wieku o powierzchni 3 ha. Zespół pałacowo-parkowy wybudowany został dla rodziny von Kameke, do której wieś, stanowiąca jej lenno, należała nieprzerwanie od połowy XVI wieku aż po lata 40-te XX wieku.

Rysunek 1. Pałac neoklasycystyczny w Kraśniku Koszalińskim.



Źródło: Informator Turystyczny – Pałace, dwory i zamki w dorzeczu Parsęty.

3. 2. 3 Zabytkowe domy mieszkalne

Na terenie wsi Kraśnik Koszaliński znajduje się zabytkowy dom mieszkalny nr 36 z XIX wieku.

3. 2. 4 Obiekty kulturalne użyteczności publicznej

Na terenie Kraśnika działa świetlica wiejska z estradą artystyczną. Jest ona miejscem licznych spotkań mieszkańców wsi. Tutaj odbywają się zebrania wiejskie, spotkania, imprezy okolicznościowe, zajęcia z aerobiku dla pań. Obiekt służy jednak przede wszystkim dzieciom i młodzieży. Jest to jedyne miejsce, gdzie mogą one w bardzo atrakcyjny sposób spędzić czas wolny. Opiekun świetlicy zapewnia dzieciom szereg rozmaitych zajęć tj. zajęcia plastyczne, sportowe, dyskoteki, wyjazdy do kina, na basen i do Bajkolandu. Świetlica wyposażona jest w stół do tenisa stołowego, gry planszowe, komputer (bez połączenia z Internetem). W ramach SPO–ROL „Restrukturyzacja i modernizacja sektora żywnościowego oraz rozwój obszarów wiejskich 2004–2006”, działania 2.3 „Odnowa wsi oraz zachowanie i ochrona dziedzictwa kulturowego” świetlica została doposażona w podstawowe wyposażenie i sprzęt.

3. 2. 5 Inne obiekty

W Kraśniku Koszalińskim zachowały się również inne obiekty godne uwagi, w tym:

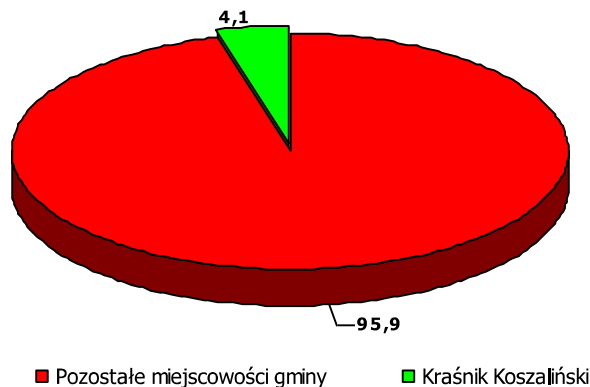
- Wyrzynie grodzisko wczesnośredniowieczne,

- Ślady dawnej osady w postaci resztek palenisk i materiału ceramicznego (wczesna epoka żelaza oraz okres wczesnośredniowieczny i średniowieczny) oraz
- Budynek starej szkoły.

3.3. Zasoby mieszkaniowe

Według stanu na koniec 2008 roku w miejscowości Kraśnik Koszaliński znajduje się 60 mieszkań, które stanowią 4,1% wszystkich mieszkań na terenie gminy.

Wykres 4. Udział mieszkań z miejscowości Kraśnik Koszaliński na tle gminy.



Źródło: Opracowanie własne na podstawie danych z Urzędu Gminy Biesiekierz

3.4. Zasoby oświatowe

Na terenie Kraśnika Koszalińskiego nie ma żadnej placówki oświatowej. Najbliższa szkoła podstawowa, gimnazjum oraz przedszkole znajdują się w Biesiekierzu.

3.5. Zasoby infrastrukturalne

3.5.1 Sieć komunikacyjna

Przez miejscowość Kraśnik Koszaliński przebiega droga powiatowa nr 0369Z relacji Kraśnik Koszaliński – Warnino – droga krajowa nr 6, o nawierzchni asfaltowej. Długość drogi na terenie miejscowości to około 500 m, a stan jej nawierzchni jest bardzo zły.

Przez teren wsi przebiegają także drogi gminne. Ich długość w granicach wsi wynosi około 600 m. Są to drogi o nawierzchni asfaltowej – 300 m (w bardzo złym stanie technicznym) oraz o nawierzchni gruntowej – 300 m (w złym stanie technicznym).

Chodniki położone na terenie miejscowości są w bardzo złym stanie technicznym. Ich długość jest niewystarczająca i nie zaspokaja w pełni potrzeb mieszkańców.

Wieś posiada połączenia komunikacji autobusowej w kierunku na Świemino, Warnino i Koszalin. Częstotliwość kursów jest niewystarczająca, linię obsługują głównie przewoźnicy prywatni.

3.5.2 Gospodarka wodna

W ramach programu „Zintegrowana Gospodarka Wodno – Ściekowa na terenie Związku Gmin Dorzecza Parsęty” współfinansowanego z Funduszu Spójności do roku 2010 zostaną zwodociągowane wszystkie miejscowości gminy Biesiekierz, w tym również Kraśnik Koszaliński.

3.5.3 Gospodarka ściekowa

W Kraśniku Koszalińskim brakuje sieci kanalizacyjnej. W ramach programu „Zintegrowana Gospodarka Wodno – Ściekowa na terenie Związku Gmin Dorzecza Parsęty” współfinansowanego z Funduszu Spójności do roku 2010 zostaną skanalizowane praktycznie wszystkie miejscowości gminy Biesiekierz, w tym również Kraśnik Koszaliński.

3.5.4 Gospodarka odpadami

Na terenie gminy Biesiekierz nie ma składowiska odpadów. Gmina objęta jest zorganizowaną zbiórką odpadów. Odpady z miejscowości Kraśnik wywożone są na wysypisko w Karlinie.

3.5.5 Sieć gazowa

Miejscowość Kraśnik Koszaliński jest objęta siecią gazową. Podłączone są do niej wszystkie gospodarstwa domowe.

3.5.6 Telekomunikacja

Tradycyjna sieć telekomunikacyjna na terenie miejscowości Kraśnik Koszaliński jest obsługiwana przez TP S.A. Sieć jest położona na terenie całej miejscowości.

3.6. Zasoby rekreacyjne

W Kraśniku brakuje obiektów sportowo-rekreacyjnych. Znajduje się tutaj tylko małe boisko sportowe, które nie zaspakaja w pełni potrzeb lokalnej społeczności. Nie działa tu także żaden klub sportowy.

Baza noclegowa i baza gastronomiczna na terenie wsi praktycznie nie istnieje. Jedynym obiektem gastronomicznym jest Zajazd „Hubertus”. We wsi brakuje miejsc noclegowych.

Kraśnik Koszaliński jest wsią, która posiada zasoby przyrodnicze oraz potencjał krajobrazowo-turystyczny, który stanowią m.in. rezerwat florystyczny - Wierzchomińskie Bagno położony na granicy Gminy Będzino w pobliżu Kraśnika Koszalińskiego i Warnina, założenie pałacowo-parkowe, przepływająca w pobliżu rzeka Radew oraz bliskość jeziora Parnowskiego.

4. Analiza SWOT

| Mocne strony | Słabe strony |
|--|--|
| Położenie w pobliżu pasa nadmorskiego | Brak organizacji pozarządowych |
| Bliskie położenie od siedziby gminy | Brak naturalnych zbiorników wodnych |
| Założenie pałacowo-parkowe | Brak szkoły na terenie miejscowości |
| Klub wiejski w miejscowości | Zły stan techniczny dróg |
| Dobre położenie komunikacyjne | Uboga sieć połączeń drogowych |
| Ujęcie wody zlokalizowane w miejscowości | Brak kanalizacji sanitarnej |
| Całkowite zwodociągowanie miejscowości | Brak boiska sportowego |
| Dostęp do sieci gazu ziemnego | Słabo rozwinięta baza sportowo-rekreacyjna |
| | Słabo rozwinięta baza noclegowa i gastronomiczna |

| Szanse | Zagrożenia |
|---|---|
| Korzystne położenie komunikacyjne miejscowości w układzie sieci drogowej | Brak zaangażowana społeczności lokalnej w rozwój miejscowości |
| Możliwość wykorzystania założenia pałacowo-parkowego i grodziska w promocji miejscowości | Emigracja zarobkowa i zmniejszenie liczby mieszkańców |
| Zwiększenie znaczenia miejscowości w gminie | Ograniczone możliwości finansowe budżetu gminy |
| Możliwość pozyskania środków finansowych Unii Europejskiej na inwestycje | Ograniczone możliwości uzyskania pracy i niskie zarobki |
| Zakładany wzrost gospodarczy kraju i spadek inflacji | Wzrost bezrobocia. |
| Możliwość restrukturyzacji zainwestowania byłych gospodarstw PGR i przeznaczenia ich części na inne funkcje | |
| Szansa tworzenia nowych siedlisk rolnych na bazie użytków rolnych byłych PGR. | |

5. Opis i charakterystyka obszarów o szczególnym znaczeniu dla zaspokojenia potrzeb mieszkańców, sprzyjających nawiązywaniu kontaktów społecznych, ze względu na ich położenie oraz cechy funkcjonalno-przestrzenne

Miejscowość Kraśnik Koszaliński jest dobrze zorganizowana pod względem przestrzennym. Usytuowana jest na szlaku komunikacyjnym o znaczeniu powiatowym, niedaleko drogi krajowej nr 6. Przebiega przez nią droga powiatowa nr 0369Z relacji Kraśnik Koszaliński – Warnino – droga krajowa nr 6. Niestety stan dróg jest w bardzo złym stanie. Chodniki położone na terenie miejscowości wzdłuż drogi gminnej i drogi powiatowej nr 0369Z są w bardzo złym stanie technicznym. Ich długość jest niewystarczająca i nie zaspokajają w pełni potrzeb mieszkańców. Zaplanowano remont chodników zlokalizowanych w Kraśniku na działkach dz. nr 168, 206/2, 206/1,255,179,183/4. Łączna długość remontowanych chodników wynosi 1008.8m. Realizacja tej inwestycji jest potrzebna w celu zaspokojenia

potrzeb społecznych i bezpieczeństwa mieszkańców. W centrum miejscowości zlokalizowana jest świetlica wiejska, która została szczegółowo opisana w pkt. 3.2.4. oraz małe boisko. Konieczna jest budowa placu zabaw i miejsc rekreacji przy świetlicy, które będą miejscem integracji dzieci i starszych mieszkańców wsi. Realizację tego przedsięwzięcia zaplanowano na działce 183/4. Są to główne miejsca, które sprzyjają integracji mieszkańców i rozwojowi kontaktów międzyludzkich, bowiem odbywa się tam szereg imprez, spotkań i zabaw.

Na terenie miejscowości Kraśnik Koszaliński znajduje się także zespół pałacowo-parkowy. Pałac pochodzi z połowy XIX wieku, przebudowany został w XX wieku. Jest neoklasycystyczny, wybudowany na planie prostokąta, dwukondygnacyjny z pseudoryzalitem na osi elewacji, zwieńczony trójkątnym zakończeniem. Dach czterospadowy, elewacja bogato ozdobiona. We wnętrzu pałacu zachował się plafon stiukowy, piece kaflowe i majolikowe.

Od strony elewacji ogrodowej znajduje się park krajobrazowy z XVIII/XIX wieku o powierzchni 3 ha. Zespół pałacowo-parkowy wybudowany został dla rodziny von Kameke, do której wieś, stanowiąca jej lenno, należała nieprzerwanie od połowy XVI wieku aż po lata 40-te XX wieku.

W Kraśniku znajduje się zabytkowy cmentarz.

6. Kierunki rozwoju miejscowości Kraśnik Koszaliński

Proponowane kierunki rozwoju miejscowości Kraśnik Koszaliński to:

- Wykorzystanie posiadanych zasobów kulturowo-przyrodniczych,
- Rozwój i modernizacja infrastruktury społecznej i infrastruktury komunalnej,
- Poprawa stanu technicznego dróg,
- Skanalizowanie miejscowości,
- Budowa bazy sportowo-rekreacyjnej,
- Rewitalizacja kompleksu pałacowo-parkowego,
- Rozwój mieszkalnictwa indywidualnego,
- Stworzenie mieszkańcom korzystnych warunków życia i rozwoju,
- Zwiększenie zaangażowania mieszkańców w rozwój miejscowości,
- Dążenie do powstania i wspieranie organizacji pozarządowych na terenie miejscowości.

7. Planowane działania w latach 2010-2016

Na obecnym etapie opracowania Planu Odnowy Miejscowości Kraśnik Koszaliński zaplanowano realizację dwóch zadań inwestycyjnych. Jest to „Modernizacja centrum wsi Kraśnik Koszaliński” i „Serce

wsi”– stworzenie miejsca rekreacji i placu zabaw w Kraśniku Koszalińskim. Szczegółowe informacje o przedsięwzięciu zostały przedstawione w karcie informacyjnej projektu znajdującej się poniżej.

7.1. **Odnowa centrum wsi Kraśnik Koszaliński – remont chodników**

| KARTA INFORMACYJNA PROJEKTU | | |
|--|--|---|
| Tytuł/nazwa projektu/zadania | Odnowa centrum wsi Kraśnik Koszaliński- remont chodników | |
| Wnioskodawca | Gmina Biesiekierz | |
| Opis projektu | <p>Przedmiotem projektu jest odnowa centrum wsi Kraśnik Koszaliński poprzez remont chodników. Remont chodników obejmuje działki nr 168,206/2,206/1,255,179,183/4. Łączna długość remontowanych chodników wynosi 1008.8m</p> <p>Zadanie to będzie realizowane w ramach kompleksowej inwestycji dotyczącej odnowy centrów wsi Świemino i Kraśnik Koszaliński.</p> | |
| Uzasadnienie projektu | <p>W ramach działań realizowanych w ramach SPO - ROL 2004 – 2006 zostały zrealizowane zadania dotyczące modernizacji centrów wsi – modernizacji chodników w miejscowości Biesiekierz, Parsowo oraz zostało doposażonych 9 świetlic wiejskich, w tym świetlica w Kraśniku Koszalińskim. Planowane w kolejnym okresie programowania 2007 – 2013 zadania mają na celu kontynuację rozpoczętych działań.</p> <p>Realizacja projektu w Kraśniku ma na celu odnowę centrum miejscowości, tak aby było wizytówką dla mieszkańców oraz odwiedzających te strony turystów. Wykonanie prac z pewnością przyczyni się do poprawy atrakcyjności miejscowości i sposobu życia mieszkańców i dzieci.</p> | |
| Skwantyfikowane efekty projektu na poziomie produktu | Dokładne wskaźniki określające efekty rzeczowe są ujęte w dokumentacji technicznej. | |
| Instytucje/Podmioty zaangażowane w realizację projektu | Urząd Gminy Biesiekierz | |
| Właściciel i zarządzający inwestycją po jej zakończeniu | <ul style="list-style-type: none"> – Właściciel: Gmina Biesiekierz, – Zarządzający: Urząd Gminy Biesiekierz. | |
| Gotowość projektu do realizacji | Rodzaj dokumentu/decyzji | Przybliżona data sporządzenia / uzyskania |
| | a) dokumentacja techniczna | Tak: II kw. 2010 |
| | b) kosztorysy | Tak: II kw. 2010 |
| | c) zgłoszenie budowlane | W trakcie |
| | d) Studium wykonalności | Nie dotyczy |
| | e) inne niezbędne do | Nie dotyczy |

| | | | | | | | | | | | | | | | | | |
|---|---|---------------------|--------|---------|--------|---------|--------|---------|--------|-------|--------|---------|--------|------------|--------|---------|--------|
| | | realizacji projektu | | | | | | | | | | | | | | | |
| Własność gruntów/obiektów niezbędnych do realizacji | | Gmina Biesiekierz | | | | | | | | | | | | | | | |
| Harmonogram realizacji projektu | Etapy/planowane działania | 2010 | | | | 2011 | | | | 2012 | | | | 2013- 2016 | | | |
| | | I kw. | II kw. | III kw. | IV kw. | I kw. | II kw. | III kw. | IV kw. | I kw. | II kw. | III kw. | IV kw. | I kw. | II kw. | III kw. | IV kw. |
| | Dokumentacja techniczna | | X | X | | | | | | | | | | | | | |
| | Przetarg | | | | X | | | | | | | | | | | | |
| | Wykonanie | | | | | X | X | X | X | | | | | | | | |
| Nadzór inwestorski | | | | | X | X | X | X | | | | | | | | | |
| Szacunkowe koszty realizacji projektu w rozbiu na lata [PLN] | ROK/Wartość | 2010 | | | | 2011 | | | | 2012 | | | | 2013- 2016 | | | |
| | | 13 000 | | | | 367 000 | | | | 0 | | | | 0 | | | |
| Źródła finansowania projektu | <ul style="list-style-type: none"> – Europejski Fundusz Rolny na rzecz Rozwoju Obszarów Wiejskich w ramach Programu Rozwoju Obszarów Wiejskich na lata 2007-2013, oś priorytetowa 3. Jakość życia na obszarach wiejskich i różnicowanie gospodarki wiejskiej, działanie Odnowa i rozwój wsi - 50%, – środki własne Gminy Biesiekierz - 50%. | | | | | | | | | | | | | | | | |

7.2. „Serce wsi” – stworzenie miejsca rekreacji i placu zabaw w Kraśniku Koszalińskim

| KARTA INFORMACYJNA PROJEKTU | |
|-------------------------------------|---|
| Tytuł/nazwa projektu/zadania | „Serce wsi” – stworzenie miejsca rekreacji i placu zabaw w Kraśniku Koszalińskim |
| Wnioskodawca | Gmina Biesiekierz |
| Opis projektu | Przedmiotem projektu jest stworzenie „Serca wsi” w miejscowości Kraśnik Koszaliński poprzez budowę miejsca rekreacji i placu zabaw na działce 184/4. Dzięki realizacji tego zadania powstanie miejsce, które będzie miejscem spotkań mieszkańców i pozwoli zaspokoić funkcje społeczno-kulturalne miejscowości. |
| Uzasadnienie projektu | Stworzenie miejsca rekreacji i placu zabaw będzie uzupełnieniem działalności świetlicy wiejskiej. Z dotychczas organizowanych zebrań, imprez wynika społeczna potrzeba utworzenia takiego miejsca dla mieszkańców tej miejscowości. „Serce wsi” stanie się głównym miejscem spotkań i integracji mieszkańców. Będzie wykorzystywane jako miejsce do rekreacji, spotkań, imprez |

| | | | | | | | | | | | | | | | | | |
|---|---|---|--------|---------|--------|-------|--------|---------|--------|-------|--------|---------|--------|---------|--------|---------|--------|
| | | okolicznościowych. Głównie jednak będzie tworzona z myślą o dzieciach i młodzieży, które będą mogły aktywnie i bezpiecznie spędzać tu czas wolny. | | | | | | | | | | | | | | | |
| Skwantyfikowane efekty projektu na poziomie produktu | | Dokładne wskaźniki określające efekty rzeczowe są ujęte w opracowanej dokumentacji technicznej. | | | | | | | | | | | | | | | |
| Instytucje/Podmioty zaangażowane w realizację projektu | | Urząd Gminy Biesiekierz | | | | | | | | | | | | | | | |
| Właściciel i zarządzający inwestycją po jej zakończeniu | | <ul style="list-style-type: none"> – Właściciel: Gmina Biesiekierz, – Zarządzający: Urząd Gminy Biesiekierz. | | | | | | | | | | | | | | | |
| Gotowość projektu do realizacji | Rodzaj dokumentu/decyzji | Przybliżona data sporządzenia / uzyskania | | | | | | | | | | | | | | | |
| | a) dokumentacja techniczna | styczeń 2010 | | | | | | | | | | | | | | | |
| | b) kosztorysy | styczeń 2010 | | | | | | | | | | | | | | | |
| | c) pozwolenie budowlane | Nie dotyczy | | | | | | | | | | | | | | | |
| | d) Studium wykonalności | Nie dotyczy | | | | | | | | | | | | | | | |
| e) inne niezbędne do realizacji projektu | | Nie dotyczy | | | | | | | | | | | | | | | |
| Własność gruntów/obiektów niezbędnych do realizacji | | Gmina Biesiekierz | | | | | | | | | | | | | | | |
| Harmonogram realizacji projektu | Etapy/planowane działania | 2010 | | | | 2011 | | | | 2012 | | | | 2013-16 | | | |
| | | I kw. | II kw. | III kw. | IV kw. | I kw. | II kw. | III kw. | IV kw. | I kw. | II kw. | III kw. | IV kw. | I kw. | II kw. | III kw. | IV kw. |
| | Dokumentacja techniczna | X | | | | | | | | | | | | | | | |
| | Przetarg | X | | | | | | | | | | | | | | | |
| | Prace budowlano-montażowe | X | X | X | X | | | | | | | | | | | | |
| Nadzór inwestorski | X | X | X | X | | | | | | | | | | | | | |
| Szacunkowe koszty realizacji projektu w rozbiu na lata [PLN] | | 2010 | | | | 2011 | | | | 2012 | | | | 2013-16 | | | |
| | ROK/WARTOŚĆ | 35 000 | | | | 0 | | | | 0 | | | | 0 | | | |
| Źródła finansowania projektu | <ul style="list-style-type: none"> – Europejski Fundusz Rolny na rzecz Rozwoju Obszarów Wiejskich w ramach Programu Rozwoju Obszarów Wiejskich na lata 2007-2013, oś priorytetowa 3. Jakość życia na obszarach wiejskich i różnicowanie gospodarki wiejskiej, działanie Odnowa i rozwój wsi – max 50%, – środki własne Gminy Biesiekierz – min. 50 %. | | | | | | | | | | | | | | | | |

8. Plan finansowy realizacji odnowy miejscowości Kraśnik Koszaliński

Plan finansowania projektów zawartych w Planie Odnowy Miejscowości Kraśnik Koszaliński jest montażem szacunkowym i przedstawia potencjalne, a nie już uchwalone źródła finansowania.

Oznaczenie zastosowanych skrótów:

EFRRROW – Europejski Fundusz Rolny na rzecz Rozwoju Obszarów Wiejskich;
 EFOiGR – Europejski Fundusz Orientacji i Gwarancji Rolnej (Sekcja Orientacji);
 EFRR – Europejski Fundusz Rozwoju Regionalnego (jeżeli nie podano inaczej – środki Regionalnego Programu Operacyjnego);
 FS – Fundusz Spójności;
 GFOŚiGW – Gminny Fundusz Ochrony Środowiska i Gospodarki Wodnej;
 BGB – Budżet Gminy Biesiekierz;
 POIiŚ – Program Operacyjny Infrastruktura i Środowisko;
 WFOŚiGW – Wojewódzki Fundusz Ochrony Środowiska i Gospodarki Wodnej.

Tabela 2. Plan finansowy odnowy miejscowości Kraśnik Koszaliński na lata 2010-2016

| Lp. | Nazwa projektu | Czas realizacji | Źródła finansowania | Szacowane koszty realizacji [PLN] | Szacunkowe koszty realizacji projektu w rozbiu na lata [PLN] | | | | | | |
|-------------|---|-----------------|---|-----------------------------------|--|--------|------|------|------|------|------|
| | | | | | 2010 | 2011 | 2012 | 2013 | 2014 | 2015 | 2016 |
| 1 | Odnowa centrum wsi Kraśnik Koszaliński – remont chodników | 2010-2011 | - 50% - EFRRROW - 50% - budżet Gminy Biesiekierz | 380 000 | 13000 | 367000 | - | - | - | - | - |
| SUMA | | | | 380 000 | 13000 | 367000 | - | - | - | - | - |

Źródło: Opracowanie własne na podstawie danych Urzędu Gminy Biesiekierz

| Lp. | Nazwa projektu | Czas realizacji | Źródła finansowania | Szacowane koszty realizacji [PLN] | Szacunkowe koszty realizacji projektu w rozbiu na lata [PLN] | | | | | | |
|-----|---|-----------------|---|-----------------------------------|--|------|------|------|------|------|------|
| | | | | | 2010 | 2011 | 2012 | 2013 | 2014 | 2015 | 2016 |
| 1 | „Serce wsi” - stworzenie miejsca rekreacji i placu zabaw w Kraśniku Koszalińskich | 2010 | - 75% - EFRRROW - 25% - budżet Gminy Biesiekierz | 35 000 | 35 000 | - | - | - | - | - | - |

| | | | | | | | | | | |
|------|--|--|--------|--------|--|---|---|---|---|---|
| SUMA | | | 35 000 | 35 000 | | 0 | 0 | 0 | 0 | 0 |
|------|--|--|--------|--------|--|---|---|---|---|---|

9. Oczekiwane wskaźniki osiągnięć

Wszystkie zadania inwestycyjne uwzględnione w Planie Odnowy Miejscowości Kraśnik Koszaliński zostaną objęte monitoringiem, który, prowadzony na bieżąco, dostarczać będzie danych obrazujących postęp we wdrażaniu poszczególnych projektów inwestycyjnych, a tym samym całego Planu Odnowy Miejscowości. Pozwoli to na całościową ocenę założeń tego dokumentu oraz stopnia jego realizacji.

Monitoring projektów ma na celu racjonalne, sprawne i efektywne wykorzystanie środków budżetu Gminy oraz środków pochodzących z zewnętrznych źródeł pomocowych.

W celu monitorowania postępów we wdrażaniu projektów inwestycyjnych oraz oceny ich realizacji, należy wskazać skwantyfikowane cele projektów na poziomie produktu. Stanowią je wskaźniki produktu - określające bezpośredni, materialny efekt realizacji przedsięwzięcia mierzony konkretnymi wielkościami.

Wskaźniki te zostały określone i skwantyfikowane przy opisie każdego projektu w karcie informacyjnej w rozdziale 6 Planowane działania w latach 2010-2016. Pomiar wskaźników produktu będzie prowadzony w ramach sprawozdawczości z realizacji poszczególnych projektów. Analiza stopnia realizacji założonych wskaźników posłuży następnie do przeprowadzenia ewaluacji projektu, natomiast zbiorcza ocena projektów ujętych w Planie Odnowy Miejscowości pozwoli na ewaluację całego Planu.

Dla Planu Odnowy Miejscowości Kraśnik Koszaliński przyjęto osiągnięcie następujących rezultatów:

- powierzchnia odnowionego centrum wsi udostępniona w ramach realizacji inwestycji;
- długość zmodernizowanych chodników udostępnionych w ramach realizacji inwestycji;
- długość zmodernizowanych ulic udostępnionych w ramach realizacji inwestycji;
- powierzchnia urządzonego placu zabaw udostępniona w ramach realizacji inwestycji;
- liczba osób korzystających ze świetlicy wiejskiej, placu zabaw;
- liczba osób korzystających z odnowionego centrum wsi;
- liczba nowych miejsc pracy utworzonych dzięki realizacji inwestycji.

10. System wdrażania

Projekty realizowane w ramach Planu Odnowy Miejscowości Kraśnik Koszaliński będą wdrażane przez podmioty zgłaszające poszczególne inwestycje. W zdecydowanej większości będzie to Gmina, która uzgadnia realizację zadań z Radą Sołecką. Gmina wyznacza jednostkę (osobę) odpowiedzialną za koordynację realizacji zadania oraz jednostkę odpowiedzialną za nadzorowanie wykonania inwestycji.

Wszystkie procedury związane z przeprowadzeniem przetargów i rozliczeniem inwestycji są prowadzone przez Gminę.

Nad realizacją Planu Odnowy Miejscowości będzie czuwać Koordynator realizacji Planów Odnowy Miejscowości wskazany zarządzeniem przez Wójta Gminy Biesiekierz.

W przypadku podmiotów zewnętrznych, które zgłosiły swoje projekty do Planu Odnowy Miejscowości, nie zakłada się nadzoru ze strony Gminy nad wykonaniem ich zadań. Podmioty je jednak powinny informować Koordynatora realizacji Planu Odnowy Miejscowości o przystąpieniu do projektu i jego wykonaniu.

11. Sposoby monitorowania, oceny, aktualizacji i komunikacji społecznej

Określony system wdrażania Planu Odnowy Miejscowości wywołuje zgodny z nim system monitorowania i oceny (ewaluacji) całego dokumentu. Monitoring i ewaluacja polegają na dokonywaniu okresowej oceny stopnia realizacji działań zapisanych w dokumencie strategicznym i wprowadzeniu modyfikacji zgodnie ze zmieniającymi się warunkami zewnętrznymi i wewnętrznymi wpływającymi na rozwój społeczny i gospodarczy miejscowości. Do monitoringu i oceny Planu Odnowy Miejscowości zobowiązuje się Gminę Biesiekierz, zatwierdzając Plan Odnowy Miejscowości.

Wprowadzenie systemu monitoringu i ewaluacji pomoże rozwiązać problem dezaktualizacji założeń Planu Odnowy Miejscowości, wynikających ze zmieniających się warunków działania samorządu, prawodawstwa i innych czynników mogących deformować zasadność podejmowanych działań w ramach niniejszego dokumentu. Zakłada się również możliwość tworzenia dodatkowych kart projektów, które będą wpisywać się w założone cele operacyjne. Monitoring prowadzony będzie wyłącznie na podstawie stopnia osiągnięcia podstawowych wskaźników produktu i rezultatu danego projektu. Uwzględniając powyższe przesłanki, można zagwarantować rozwój Planu Odnowy Miejscowości wraz z jednoczesnym rozwojem gospodarczym i społeczno-kulturalnym miejscowości Kraśnik Koszaliński. W gestii samorządu pozostanie zatwierdzenie drogą uchwały zmian w zapisach Planu.

Sposoby monitorowania:

Monitoring – śledzenie, czyli ocena realizacji Planu Odnowy Miejscowości, odbywać się będzie na poziomie oceny realizacji poszczególnych projektów inwestycyjnych:

- Każdy projekt powinien posiadać kartę oceny realizacji projektu. Wzór karty oceny realizacji projektu został podany poniżej;

- Bieżąca ocena powinna pozwolić na natychmiastowe dostosowanie działań lub ich elementów do zmieniających się warunków zewnętrznych (np. inne źródła finansowania, przesunięcie harmonogramu realizacji, czy zmiana zadań);
- Odpowiedzialność za prowadzenie procedury monitoringu spoczywa na jednostkach koordynujących poszczególne projekty;
- Jednostki koordynujące są odpowiedzialne za przygotowania kart ocen realizacji działań strategicznych;
- Proponuje się, aby bieżąca ocena realizacji Planu Odnowy Miejscowości (monitoring) odbywała się raz do roku;
- Karty oceny projektu będą składane do Zespołu zarządzania Planem Odnowy Miejscowości, który przygotuje zbiorcze Sprawozdanie z realizacji Planu Odnowy Miejscowości i przekaże je dalej do Koordynatora zarządzania strategicznego.

Ocena (ewaluacja) Planu Odnowy Miejscowości

Ocena (ewaluacja) to procedura polegająca na badaniu przyczyn rozbieżności między zakładanymi efektami a rzeczywistymi (na podstawie karty ocen projektu), z jednoczesnym wprowadzeniem zmian, które mają na celu dostosowanie Planu Odnowy Miejscowości do określonych wymagań. Zakłada się, że ocena będzie prowadzona każdego roku.

Ocena Planu Odnowy Miejscowości odbywać się będzie poprzez następujące działania:

- Analiza poszczególnych kart ocen realizacji projektów i bieżące reagowanie na zmieniające się warunki. Analiza będzie dokonywana przez Zespół zarządzania Planem Odnowy Miejscowości;
- Okresowy, tzn. przynajmniej raz w roku, przegląd realizacji Planu Odnowy Miejscowości na sesjach Rady Gminy oraz zebraniach Rady Sołectkiej Kraśnik Koszaliński, poświęconych realizacji Planu Odnowy Miejscowości. Sesja i zebrania będą miały charakter sesji/zebrań strategicznych, na których wprowadzane będą zmiany do Planu Odnowy Miejscowości. Uczestnikami sesji strategicznych, poza Radnymi Gminy Biesiekierz oraz członkami Rady Sołectwa Kraśnik Koszaliński, będą przedstawiciele różnych środowisk;
- Sesja strategiczna powinna wyprzedzać sesje dotyczące projektowania budżetu Gminy, wskazując na nowe kierunki prac nad budżetem.

Program sesji/zebrania strategicznego powinien uwzględniać:

- Ocenę Planu Odnowy Miejscowości na podstawie kart ocen projektów;



- Propozycje nowych działań z uzasadnieniem wprowadzenia lub rezygnacji, jeżeli dane zadanie było wpisane w Plan Odnowy Miejscowości;
- Dyskusja, głosowanie, zatwierdzenie.

Wzór karty oceny realizacji projektu

| KARTA OCENY REALIZACJI PROJEKTU | |
|---|--|
| Cel operacyjny: | |
| Tytuł projektu: | |
| Podejmowane działania w celu realizacji projektu: | |
| Efekty (wskaźniki) | |
| Stopień rozbieżności pomiędzy efektami zakładanymi i osiągniętymi: | |
| Napotkane problemy w trakcie realizacji projektu: | |
| Proponowana modyfikacja projektu: | |
| Dalsze finansowanie: | |

Komunikacja społeczna

Prace nad wdrażaniem i zmianami w Planie Odnowy Miejscowości powinny przebiegać w uzgodnieniu społecznym, dlatego zachęca się, aby co dwa lata w pracach zespołu zarządzającego POM wzięli udział zaproszeni goście, tzw. liderzy społeczni.

Główne zadania i projekty, wynikające z planu rozwoju, zostaną udostępnione mieszkańcom poprzez stronę internetową Gminy Biesiekierz. Takie przedstawienie Planu Odnowy Miejscowości Kraśnik Koszaliński pozwoli na jego upublicznienie w szerokim kręgu mieszkańców oraz stworzy możliwość jak największego uczestnictwa mieszkańców przy jego wdrażaniu.