

Uchwała Nr III /6 /10
Rady Gminy w Biesiekierzu
z dnia 20 grudnia 2010 roku

w sprawie wyrażenia zgody na zbycie nieruchomości w drodze darowizny

Na podstawie:

- art. 18 ust. 2 pkt 9 lit. „a” ustawy z dnia 8 marca 1990 r. o samorządzie gminnym (t.j. Dz. U. z 2001 r. Nr 142, poz. 1591, zm. z 2002 r. Nr 23, poz. 220, Nr 62, poz. 558, Nr 113, poz. 984, Nr 153, poz. 1271, Nr 214, poz. 1806, z 2003 r. Nr 80, poz. 717, Nr 162, poz. 1568, z 2004 r. Nr 102, poz. 1055, Nr 116, poz. 1203, z 2005 r. Nr 172, poz. 1441, Nr 175, poz. 1457, z 2006 r. Nr 17, poz. 128, Nr 181, poz. 1337, z 2007 r. Nr 48, poz. 327, Nr 138, poz. 974, Nr 173, poz. 1218, z 2008 r. Nr 180, poz. 1111, Nr 223, poz. 1458; z 2009 r. Nr 52, poz. 420, Nr 157, poz. 1241; z 2010 r. Nr 28, poz. 142 i poz. 146, Nr 106, poz. 675);

- art. 37 ust. 2 pkt 4 ustawy z dnia 21 sierpnia 1997 r. o gospodarce nieruchomościami (j.t. Dz.U.z 2010 r. Nr 102, poz. 651, zm. Nr 106, poz. 675, Nr 143, poz. 963, Nr 155, poz. 1043) – uchwała się, co następuje:

§ 1

Wyraża się zgodę na zbycie w drodze darowizny na rzecz przedsiębiorstwa wodociągowo – kanalizacyjnego Regionalne Wodociągi i Kanalizacja Sp.z o.o. z siedzibą w Białogardzie następujących nieruchomości :

- obr. Parsowo	- dz. nr 25/40	o pow. 0,0041 ha (ozn.ewid. rowy, lasy)
	- dz. nr 529/17	o pow. 0,0106 ha (ozn.ewid. droga)
- obr. Parnowo	- dz. nr 68/3	o pow. 0,0032 ha (ozn.ewid. rola)
	- dz.nr 307/16	o pow. 0,0026 ha (ozn.ewid. rola)
- obr. Świemino	- dz.nr 48/17	o pow. 0,0026 ha (ozn.ewid. rola)
- obr. Laski Koszal.	- dz.nr 71/12	o pow. 0,0142 ha (ozn.ewid. nieużytek)
- obr. Cieszyn	- dz.nr 6/21	o pow. 0,0038 ha (ozn.ewid. rola)
- obr. Biesiekierz	- dz.nr 2/138	o pow. 0,0060 ha (ozn.ewid. rola)
	- dz.nr 22/51	o pow. 0,0066 ha (ozn.ewid. rola)
	- dz.nr 22/53	o pow. 0,0026 ha (teren rekrea-wypoczynk.)
- obr.Stare Bielice	- dz.nr 245/176	o pow. 0,0058 ha (sady+rola)

§ 2

Zbycie nieruchomości, o których mowa w § 1 dokonywane jest na cele związane z inwestycjami infrastrukturalnymi służącymi wykonywaniu zadań własnych Gminy. Na nieruchomościach pobudowane zostały przepompownie ścieków.

§ 3

Szczegółowe położenie i oznaczenie gruntu, o którym mowa w § 1 określają załączniki graficzne od nr 1 do nr 11 stanowiące integralną część niniejszej uchwały.

§ 4

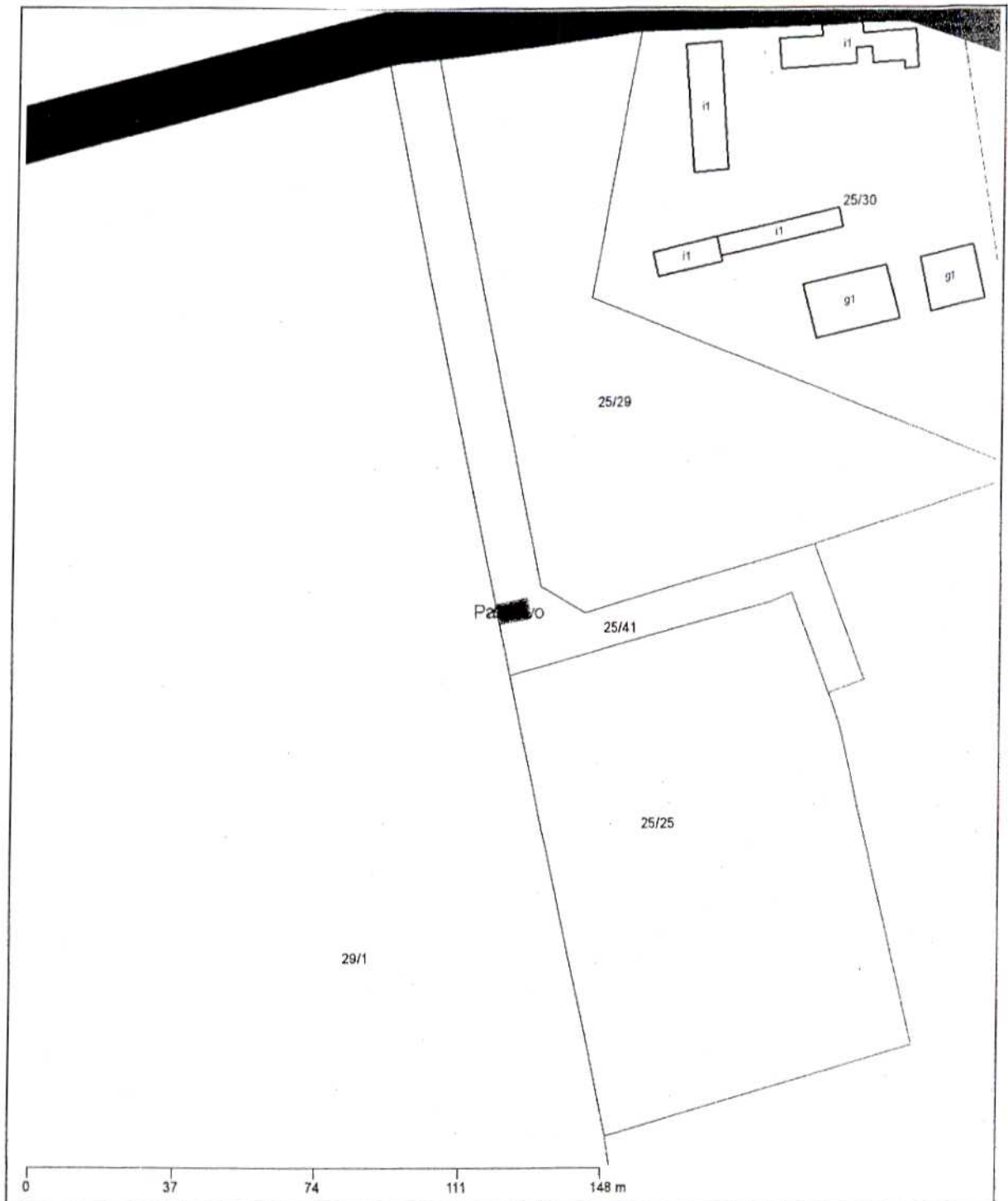
Uchwała wchodzi w życie z dniem podjęcia.



PRZEWODNICZĄCY
Rady Gminy
Jan Balcerzak

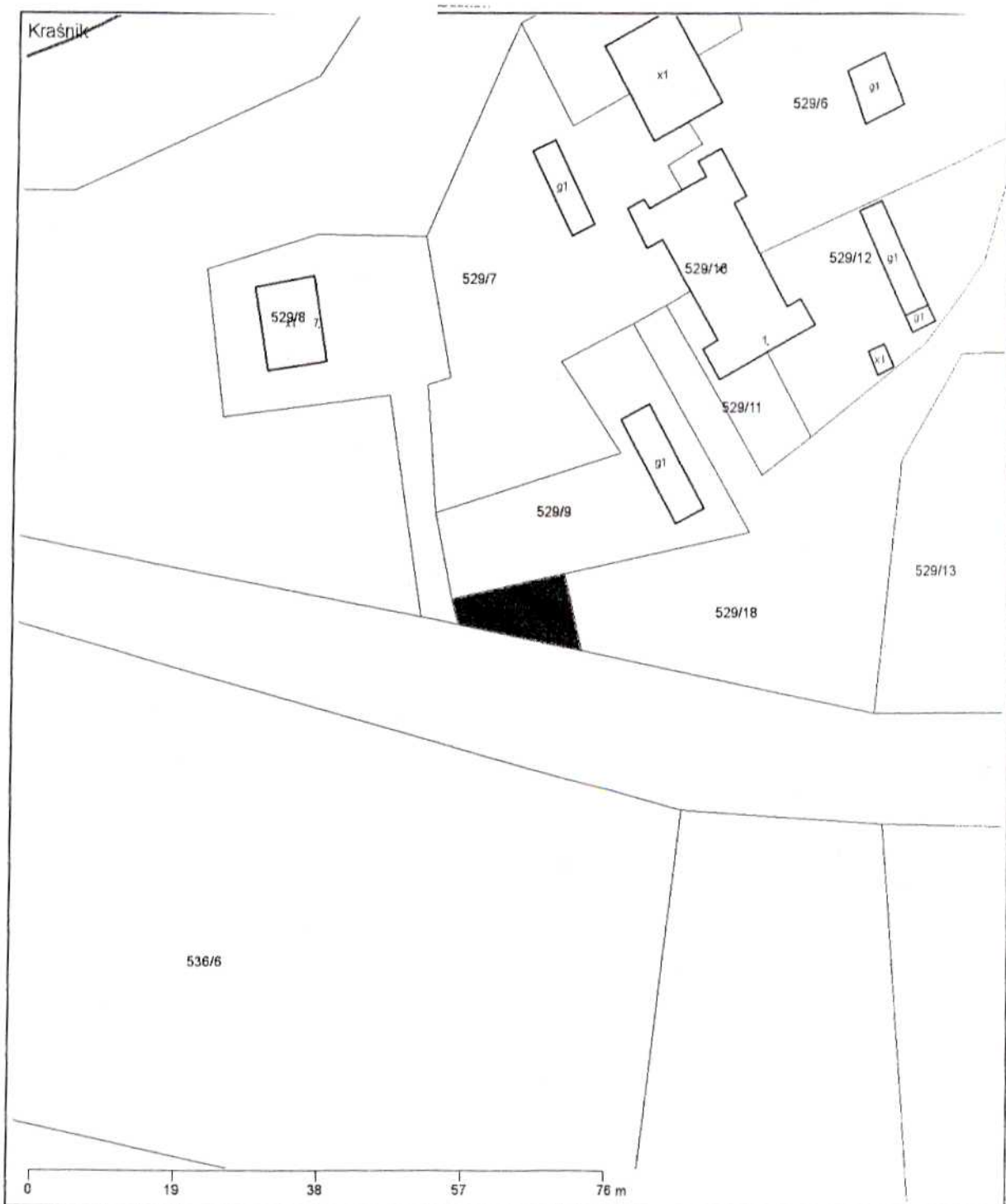
Obręb Parsowo Gmina Biesiekierz

Załącznik nr 1
do Uchwały Nr III/6/10
Rady Gminy w Biesiekierzu
z dnia 20 grudnia 2010 r.



Obręb Parsowo Gmina Biesiekierz

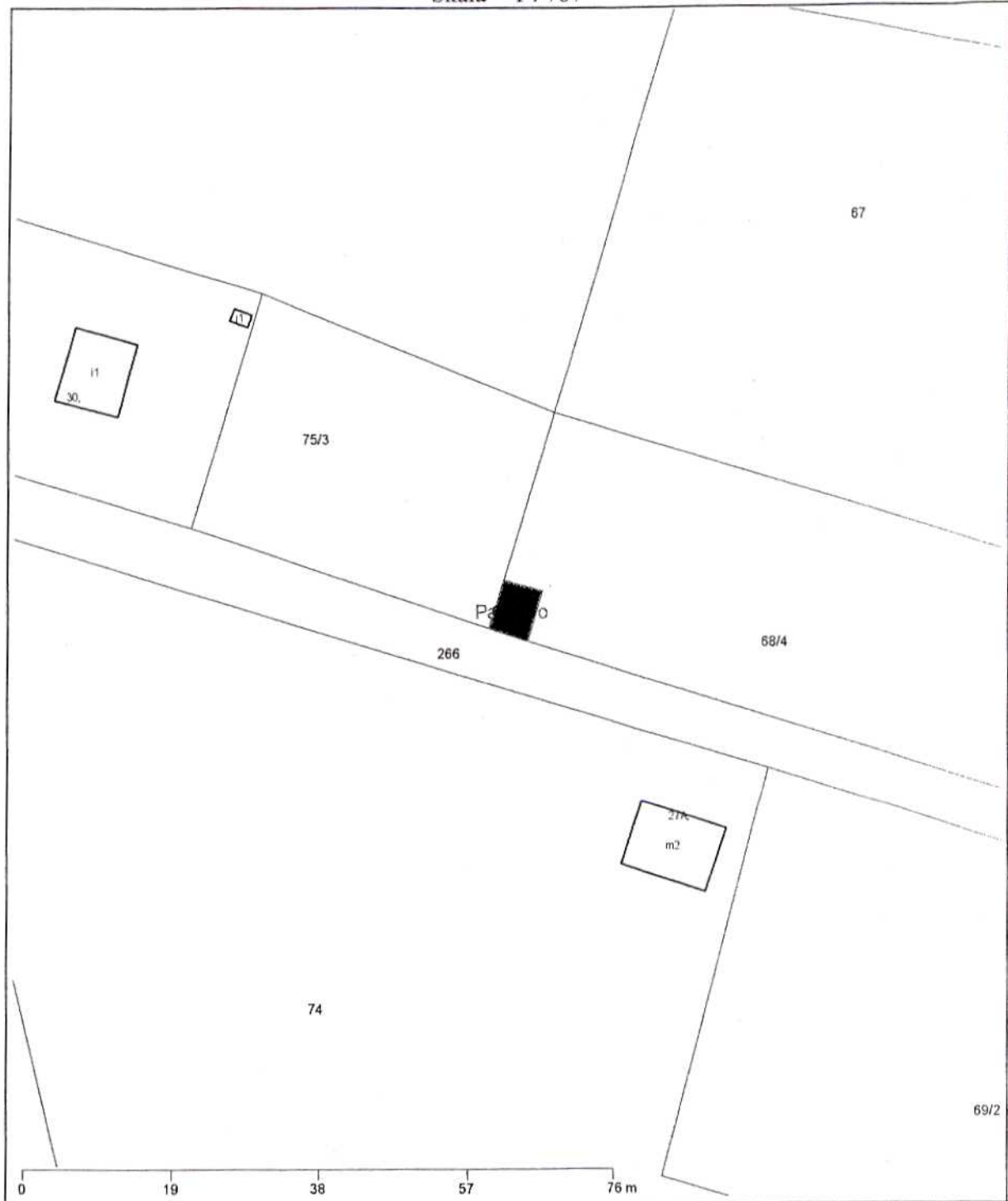
Załącznik nr 2
do Uchwały Nr III/6/10
Rady Gminy w Biesiekierzu
z dnia 20 grudnia 2010 r.



Obręb Parnowo Gmina Biesiekierz

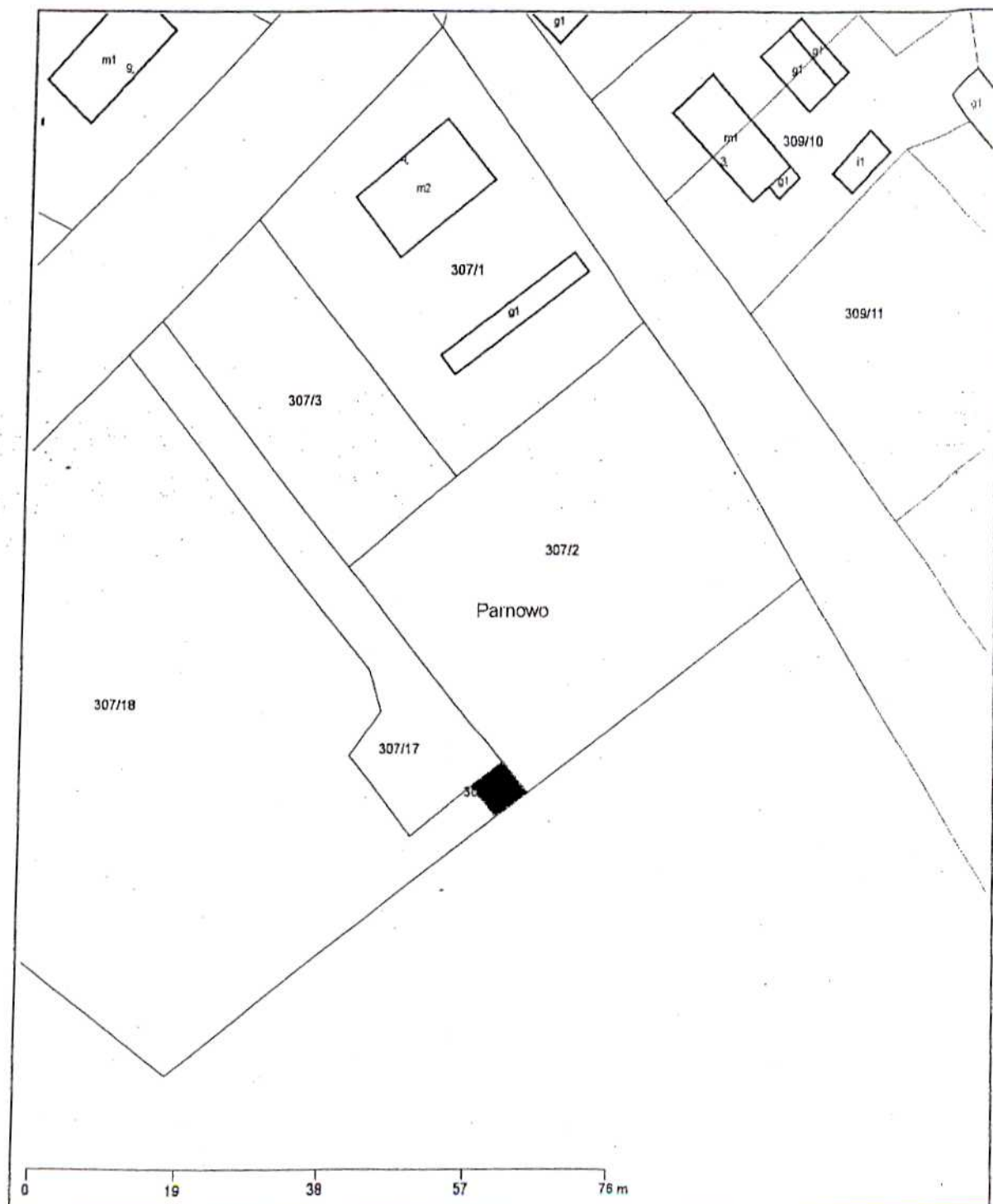
Załącznik nr 3
do Uchwały Nr III/6/10
Rady Gminy w Biesiekierzu
z dnia 20 grudnia 2010 r.

Skala = 1 : 767*



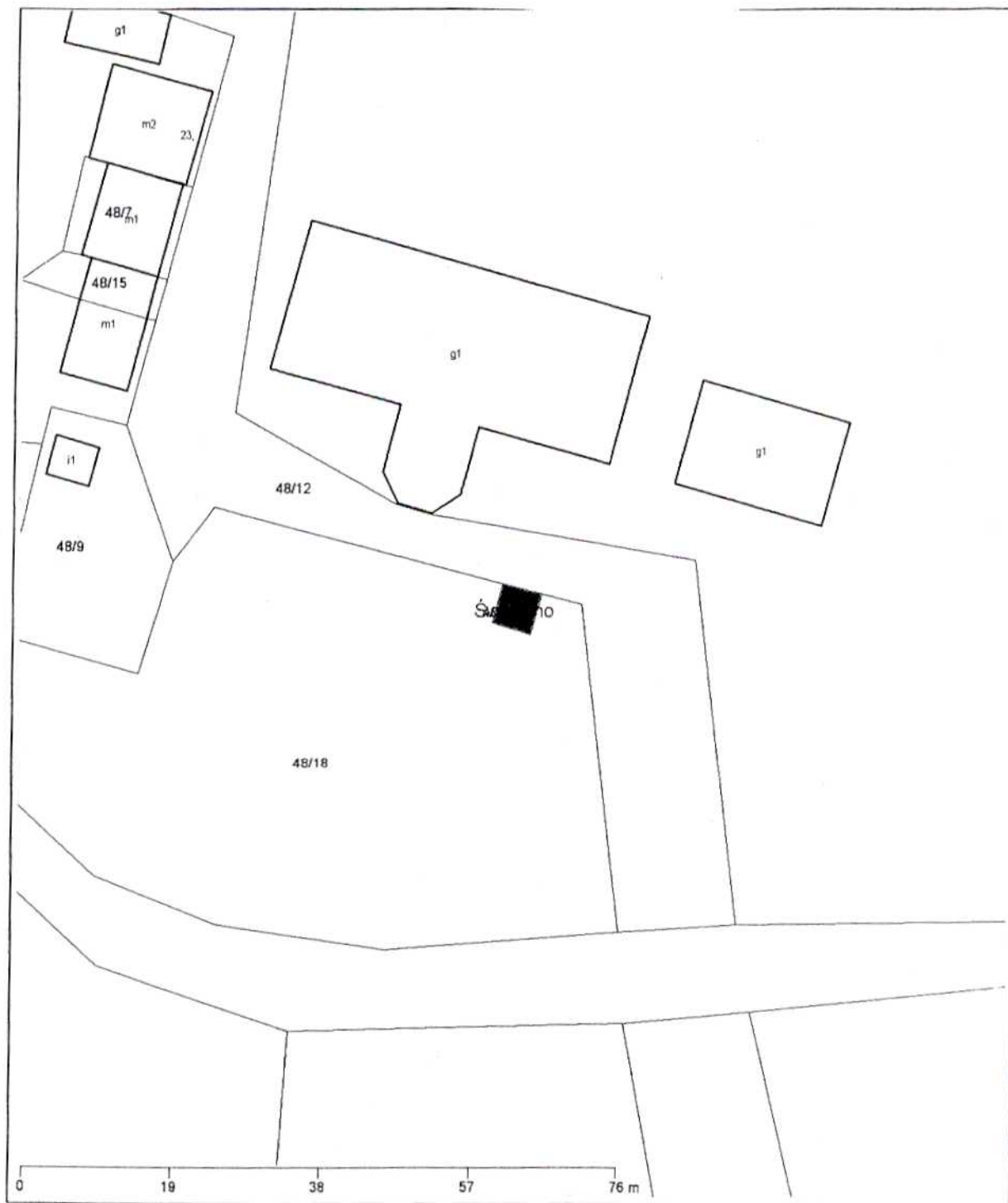
Obręb Parnowo Gmina Biesiekierz

Załącznik nr 4
do Uchwały Nr III/6/10
Rady Gminy w Biesiekierzu
z dnia 20 grudnia 2010 r.



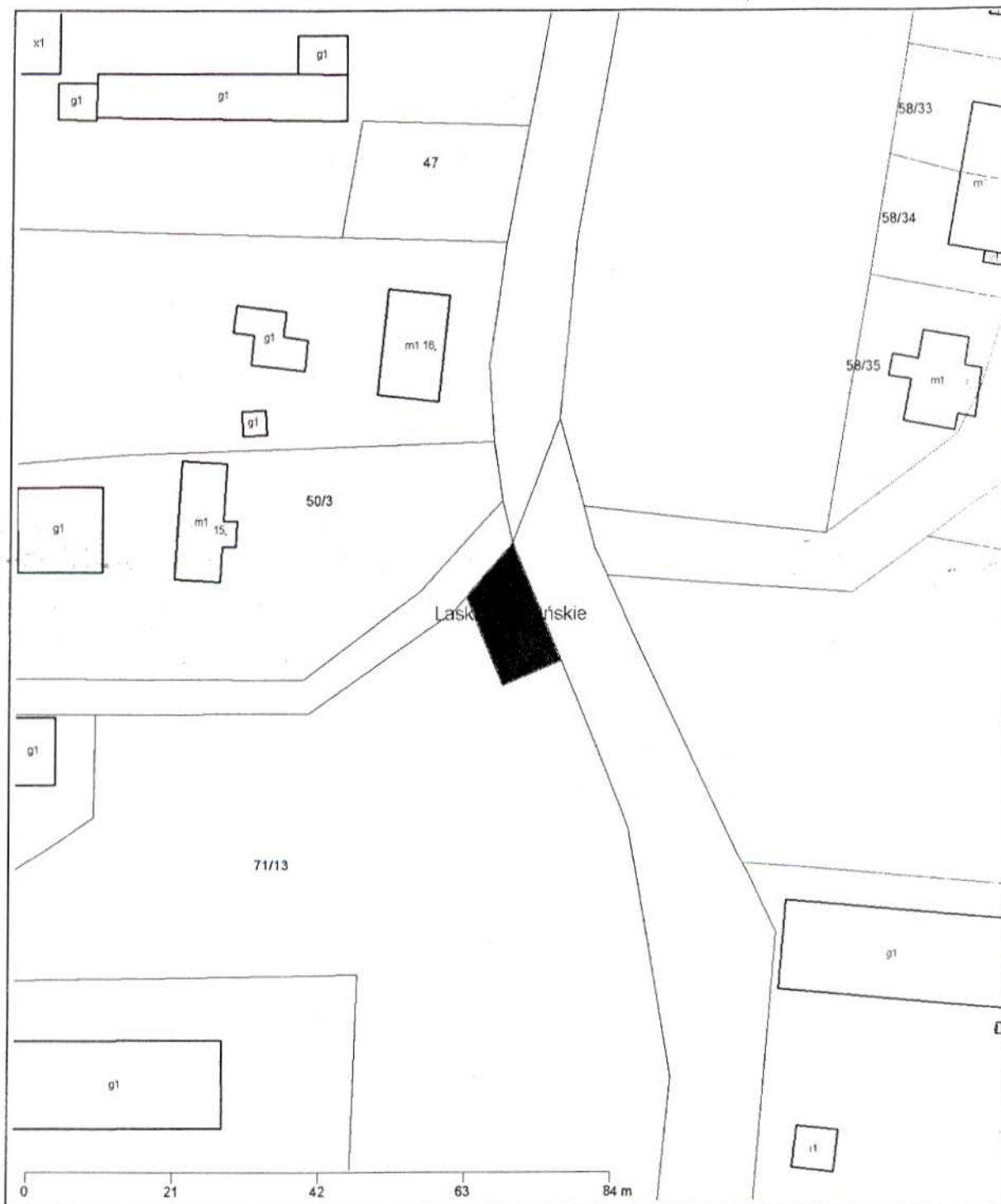
Obręb Świemino Gmina Biesiekierz

Załącznik nr 5
do Uchwały Nr III/6/10
Rady Gminy w Biesiekierzu
z dnia 20 grudnia 2010 r.



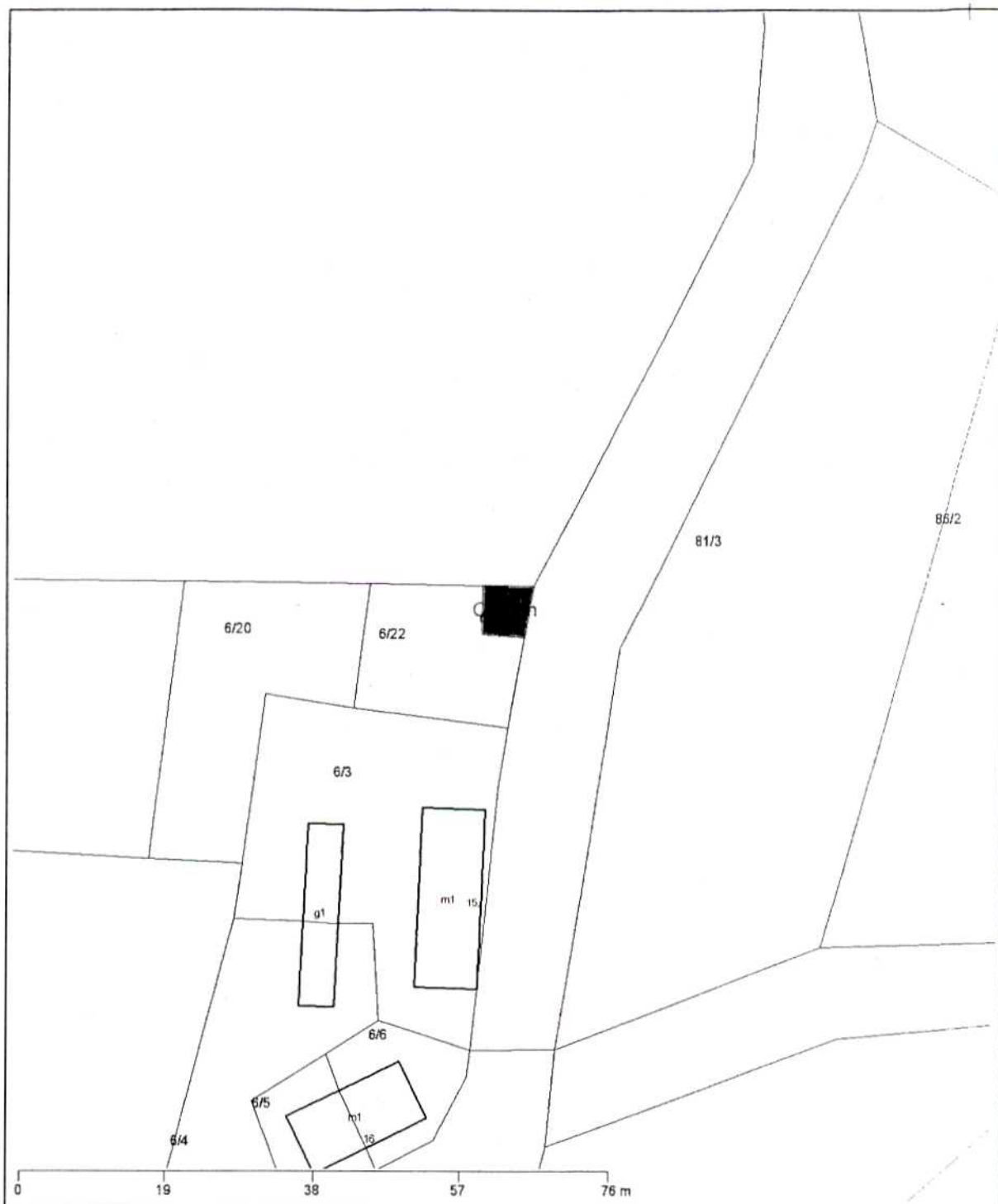
Obręb Laski Koszalińskie Gmina Biesiekierz

Załącznik nr 6
do Uchwały Nr III/6/10
Rady Gminy w Biesiekierzu
z dnia 20 grudnia 2010 r.



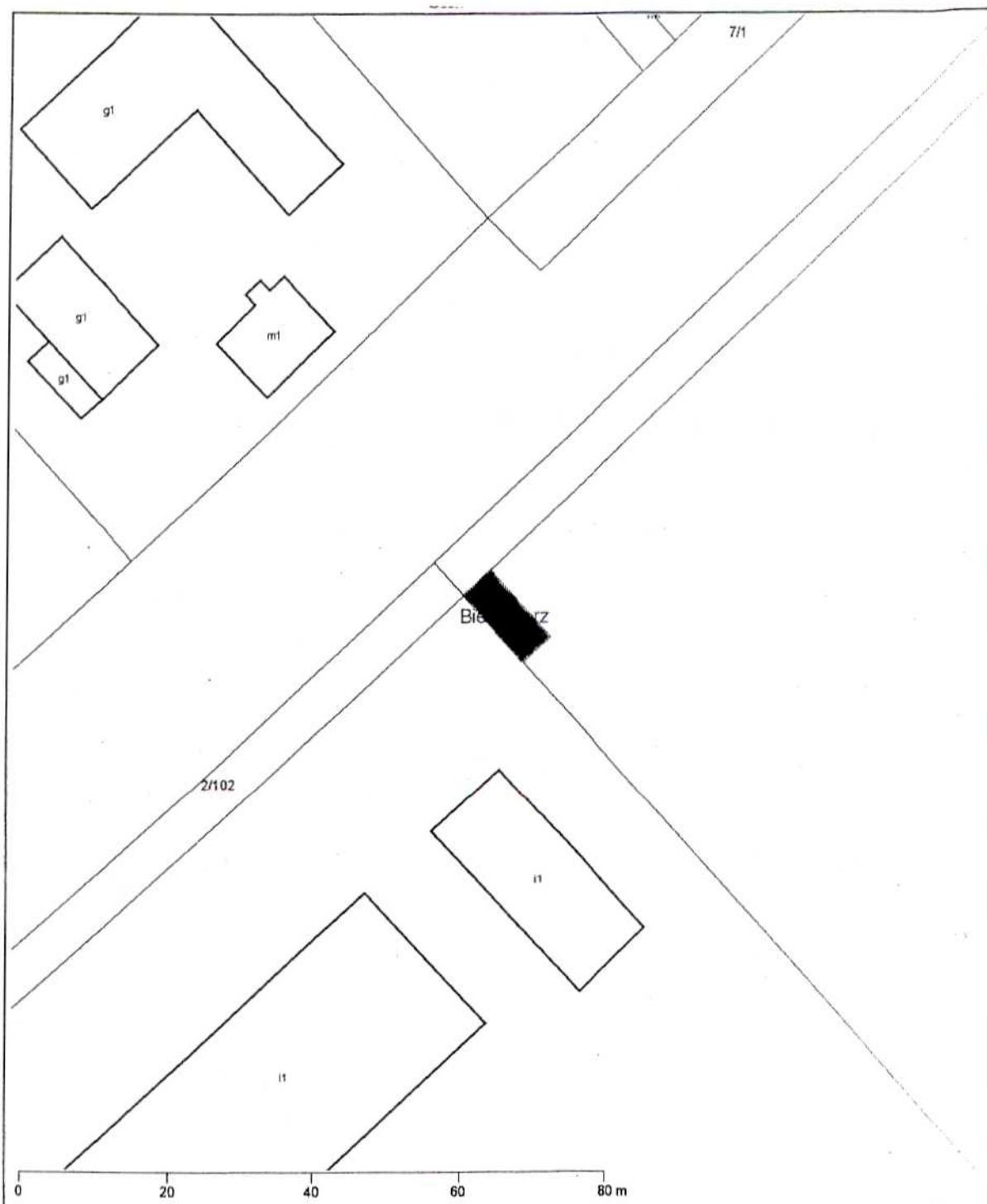
Obręb Cieszyn Gmina Biesiekierz

Załącznik nr 7
do Uchwały Nr III/6/10
Rady Gminy w Biesiekierzu
z dnia 20 grudnia 2010 r.



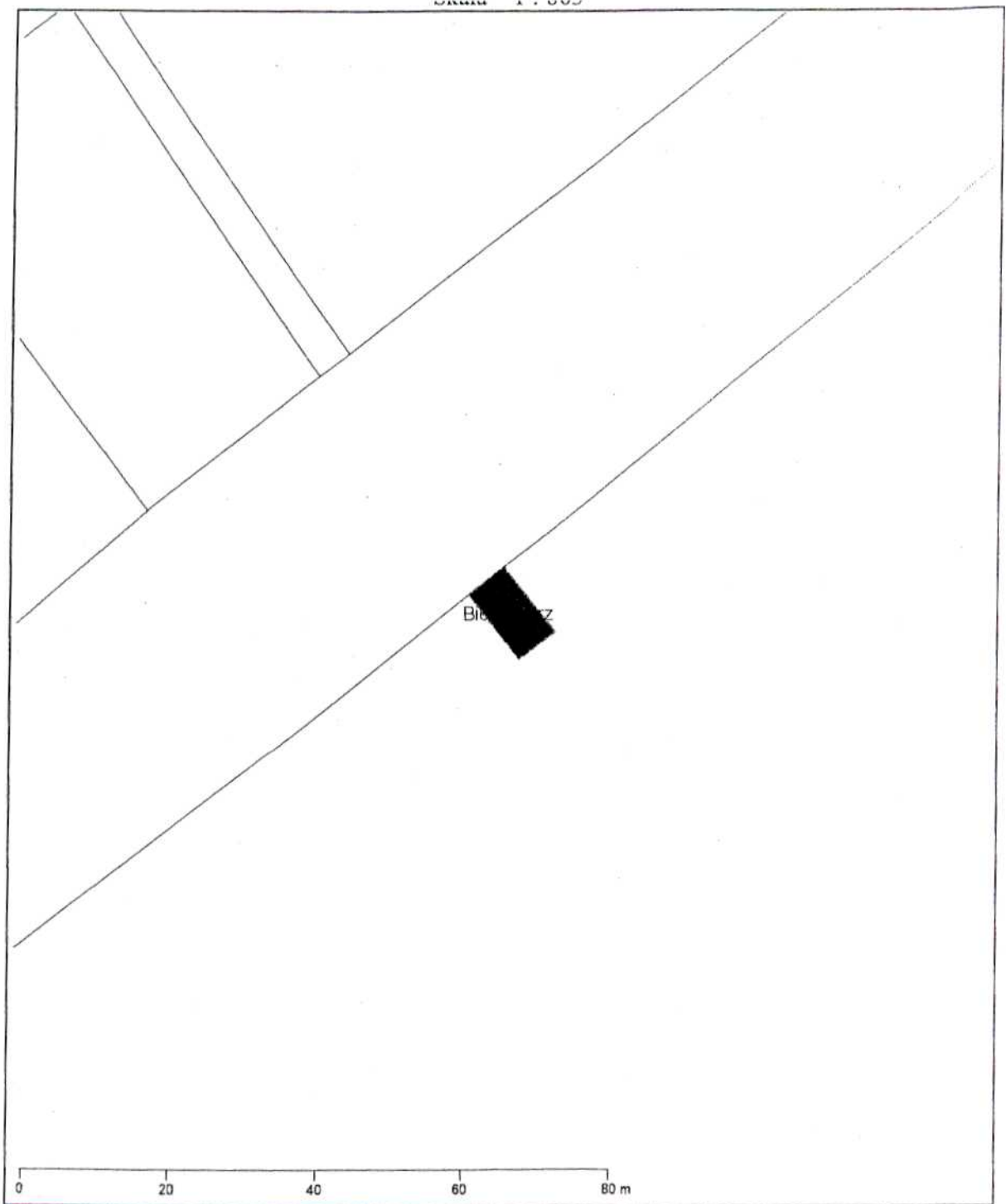
Obręb Biesiekierz Gmina Biesiekierz

Załącznik nr 8
do Uchwały Nr III/6/10
Rady Gminy w Biesiekierzu
z dnia 20 grudnia 2010 r.



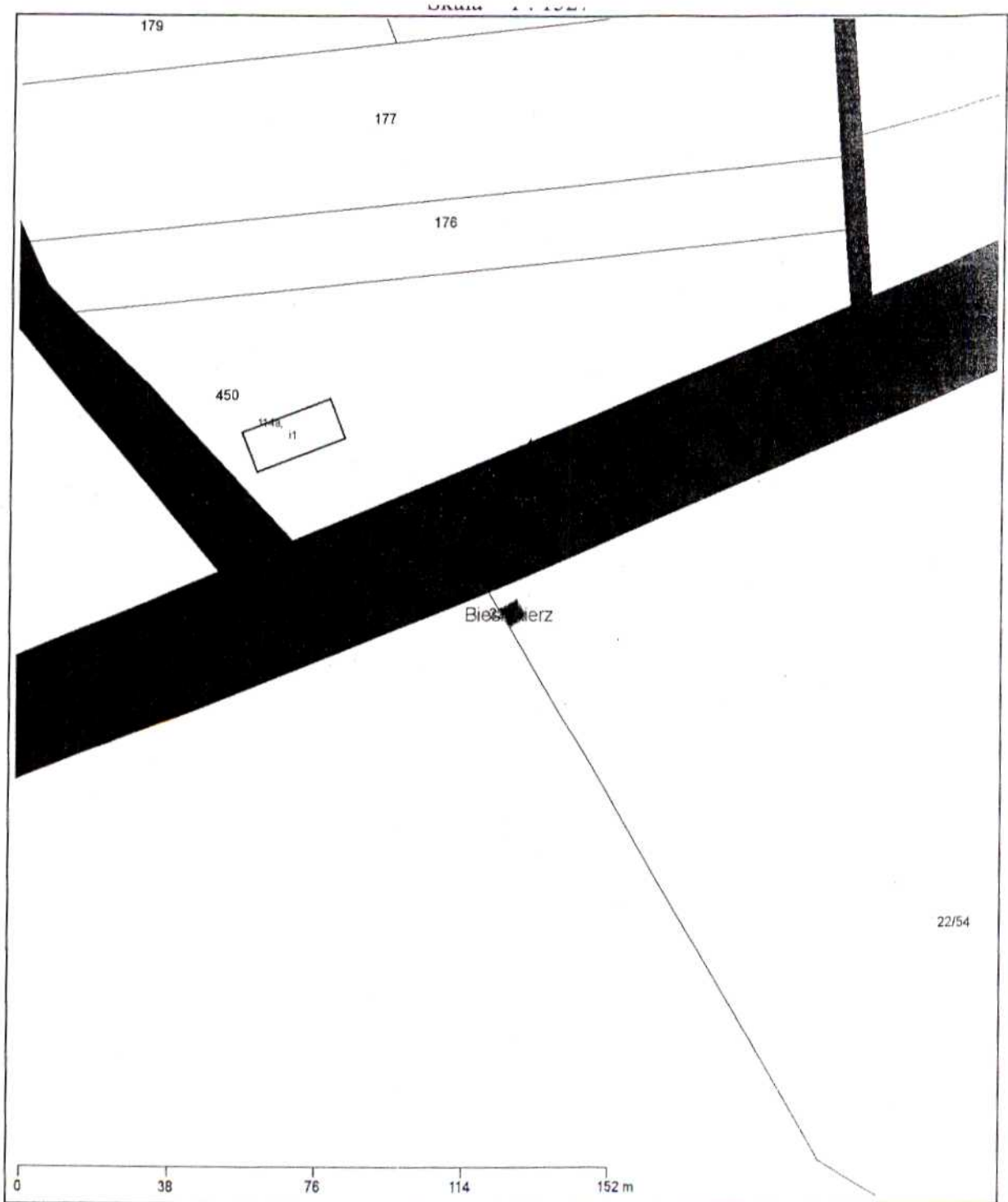
Obręb Biesiekierz Gmina Biesiekierz

Załącznik nr 9
do Uchwały Nr III/6/10
Rady Gminy w Biesiekierzu
z dnia 20 grudnia 2010 r.



Obręb Biesiekierz Gmina Biesiekierz

Załącznik nr 10
do Uchwały Nr III/6/10
Rady Gminy w Biesiekierzu
z dnia 20 grudnia 2010 r.



Obręb Stare Bielice Gmina Biesiekierz

Załącznik nr 11
do Uchwały Nr III/6/10
Rady Gminy w Biesiekierzu
z dnia 20 grudnia 2010 r.

