

Uchwała Nr XXXIX / 299 /10
Rady Gminy w Biesiekierzu
z dnia 5 lutego 2010 r.

**w sprawie zatwierdzenia Planu Odnowy Miejscowości Parnowo
na lata 2010 – 2016**

Na podstawie art.18 ust.1 i ust.2 pkt 6 ustawy z dnia 8 marca 1990 r. o samorządzie gminnym (Dz. U. z 2001 r. Nr 142, poz. 1591, z 2002 r. Nr 23, poz. 220, Nr 62, poz. 558, Nr 113, poz. 984, Nr 153, poz.1271, Nr 214, poz.1806; z 2003 r. Nr 80, poz.717, Nr 162, poz.1568 ; z 2004 r. Nr 102, poz. 1055, Nr 116, poz.1203; z 2005 r. Nr 172, poz. 1441, Nr 175, poz. 1457; z 2006 r. Nr 17, poz. 128, Nr 181, poz. 1337; z 2007 r. Nr 48, poz. 327, Nr 138, poz. 974, Nr 173, poz. 1218; z 2008 r. Nr 180, poz. 1111, Nr 223, poz. 1458 ; z 2009 r. Nr 52, poz.420, Nr 157, poz.1241) – Rada Gminy uchwala, co następuje:

§ 1

1. Zatwierdza się **Plan Odnowy Miejscowości Parnowo na lata 2010-2016** przyjęty przez Zebranie Wiejskie Sołectwa w brzmieniu określonym w załączniku do niniejszej uchwały.
2. Plan Odnowy Miejscowości na lata 2010-2016 jest załącznikiem do wniosku w ramach działania: „**Odnowa i rozwój wsi**” objętego Programem Rozwoju Obszarów Wiejskich na lata 2007 – 2013.

§ 2

Wykonanie uchwały powierza się Wójtowi Gminy.

§ 3

Uchwała wchodzi w życie z dniem podjęcia.

Przewodniczący Rady Gminy

Jan Lach

Gmina Biesiekierz



Plan Odnowy Miejscowości Parnowo na lata 2010-2016

Styczeń 2010

SPIS TREŚCI

WSTĘP I POWIĄZANIE Z DOKUMENTAMI STRATEGICZNYMI GMINY.....	4
CHARAKTERYSTYKA MIEJSCOWOŚCI PARNOWO.....	5
Lokalizacja w gminie i rys historyczny.....	5
Funkcja miejscowości.....	6
Użytkowanie gruntów.....	7
Sytuacja demograficzna.....	7
Rynek pracy i bezrobocie.....	8
Pomoc społeczna	8
Gospodarka.....	9
INWENTARYZACJA ZASOBÓW.....	9
Zasoby przyrodnicze.....	9
Lasy.....	9
Wody powierzchniowe.....	9
Formy ochrony przyrody.....	9
Inne zasoby	9
Zasoby kulturowe.....	10
Zabytki architektury sakralnej i miejsca kultu religijnego.....	10
Zespoły pałacowo-parkowe, dworskie.....	10
Obiekty kulturalne użyteczności publicznej.....	11
Inne obiekty.....	11
Zasoby oświatowe.....	11
Zasoby infrastrukturalne	11
Sieć komunikacyjna.....	11
Gospodarka wodna.....	12
Gospodarka ściekowa.....	12
Gospodarka odpadami.....	12
Sieć gazowa.....	12
Telekomunikacja.....	12
Zasoby rekreacyjne	12
ANALIZA SWOT.....	14
KIERUNKI ROZWOJU MIEJSCOWOŚCI PARNOWO.....	14
PLANOWANE DZIAŁANIA W LATACH 2010-2016.....	15
Turystyczne zagospodarowanie terenów położonych wokół jeziora Parnowskiego.....	15
„Serce wsi”– stworzenie miejsca rekreacji i placu zabaw w Parnowie.....	16
PLAN FINANSOWY REALIZACJI ODNOWY MIEJSCOWOŚCI PARNOWO.....	18
OCZEKIWANE WSKAŹNIKI OSIĄGNIĘĆ.....	18

SYSTEM WDRAŻANIA.....19

SPOSOBY MONITOROWANIA, OCENY, AKTUALIZACJI I KOMUNIKACJI SPOŁECZNEJ.....19

Wstęp i powiązanie z dokumentami strategicznymi Gminy

Plan Odnowy Miejscowości Parnowo został wykonany przy wsparciu Unii Europejskiej w ramach programu INTERREG IIIA jako element projektu „Opracowanie Subregionalnego Programu Rewitalizacji Miast, Gmin i Powiatów Dorzecza Parsęty na bazie polsko-niemieckiego Markowego Produktu Turystycznego „Szlak Solny” realizowanego przez Konsorcjum w składzie: Doradztwo Gospodarcze DGA S.A. oraz Polska Agencja Rozwoju Turystyki S.A.

Dokument został wykonany na podstawie dostępnych w tym czasie wersji dokumentów programowych i strategicznych, regulacji prawnych oraz danych i dokumentów dotyczących rozwoju miejscowości Parnowo, które zostały udostępnione Wykonawcy przez pracowników Urzędu Gminy Biesiekierz.

Plan Odnowy Miejscowości Parnowo jest narzędziem niezbędnym w procesie planowania zadań służących rozwojowi obszarów wiejskich w tej miejscowości. Dokument obejmuje charakterystykę miejscowości Parnowo, w tym określa jej lokalizację, funkcję, użytkowanie gruntów, sytuację demograficzną, rynek pracy i bezrobocie, pomoc społeczną oraz gospodarkę (charakterystyka miejscowości). Identyfikuje również zasoby przyrodnicze, kulturowe, mieszkaniowe, oświatowe, infrastrukturalne oraz rekreacyjne występujące na terenie Parnowa. Dzięki otrzymanej diagnozie stanu w ramach analizy SWOT przedstawia analizę mocnych i słabych stron, jak również szans i zagrożeń miejscowości. Określa kierunki rozwoju miejscowości Parnowo oraz wyznacza zadania polegające na poprawie jej sytuacji w poszczególnych obszarach rozwoju, prezentując możliwe źródła ich współfinansowania, w tym w szczególności fundusze Unii Europejskiej.

W dokumencie zaprezentowano również plan finansowy realizacji odnowy miejscowości, oczekiwane wskaźniki osiągnięć, system wdrażania oraz sposoby monitorowania, oceny, aktualizacji i komunikacji społecznej.

W pracach nad przygotowaniem niniejszego Planu uwzględniono i przeprowadzono spotkania w ramach konsultacji społecznych, pozyskiwano projekty inwestycyjne, które podlegały w dalszych etapach pracy nad Planem Odnowy Miejscowości ocenie efektów z ich realizacji. W debacie wzięli udział przedstawiciele Urzędu Gminy Biesiekierz, Sołectwa Parnowo, jednostek organizacyjnych Gminy Biesiekierz, jak i organizacji i podmiotów niezwiązanych z Urzędem. Dalsze prace nad Planem Odnowy Miejscowości przebiegały w gronie ekspertów Doradztwa Gospodarczego DGA S.A. oraz Urzędu Gminy Biesiekierz.

Plan Odnowy Miejscowości Parnowo jest zgodny z zapisami Strategii Rozwojowej Gminy Biesiekierz i stanowi jej konkretyzację. Poprzez określenie kierunków rozwoju miejscowości Parnowo Plan Odnowy identyfikuje konkretne projekty służące realizacji celów uznanych w Strategii Gminy za priorytetowe tj. przede wszystkim:

- Gmina Biesiekierz gminą wielofunkcyjną i zapleczem mieszkalno-usługowo-przemysłowo-rolniczym Koszalina i gmin nadmorskich,
- Gmina Biesiekierz gminą otwartą i przyjazną do zamieszkania, inwestowania i działalności gospodarczej,
- Gmina Biesiekierz gminą bezpieczną i wygodną do życia indywidualnego bez patologii społecznych,
- Gmina Biesiekierz wspólnotą interesów mieszkańców stałych i napływowych europejskiego wymiaru.

Jedną z przesłanek dla opracowania niniejszego Planu Odnowy Miejscowości stały się możliwości ubiegania się o środki pomocowe Unii Europejskiej w nowym okresie programowania 2007 - 2013. Z szerokiego wachlarza funduszy finansowania zewnętrznego najistotniejsze znaczenie dla obszarów wiejskich Gminy Biesiekierz, w tym również miejscowości Parnowo, ma Europejski Fundusz Rolny na rzecz Rozwoju Obszarów Wiejskich, rozdysponowywany w ramach Programu Rozwoju Obszarów Wiejskich na lata 2007 - 2013. Fundusz ten, w aspekcie aplikowania poszczególnych projektów o jego środki, wymaga od projektu zgodności inwestycji z Planem Odnowy Miejscowości, stąd dokument ten może być traktowany jako załącznik do wniosku o dofinansowanie projektu.

Charakterystyka miejscowości Parnowo

Lokalizacja w gminie i rys historyczny

Miejscowość Parnowo to wieś sołecka położona w województwie zachodniopomorskim, w powiecie koszalińskim, w północnej części gminy Biesiekierz. Parnowo wraz z miejscowością Parnówko tworzy sołectwo Parnowo.

Miejscowość położona jest w odległości około 3,5 km na północ od Biesiekierza (siedziby władz gminy), około 11 km od Koszalina (siedziby władz powiatu) oraz około 147 km od Szczecina (siedziby władz województwa). Odległości od innych ważniejszych miejscowości i miast wynoszą: od Będzina – 9 km, od Karlina – 19 km, a od Białogardu – 21 km. Parnowo leży w linii prostej 11 km od plaży w Mielnie nad Morzem Bałtyckim. Lokalizację miejscowości na tle gminy przedstawia rysunek poniżej.

Rysunek 1. Położenie miejscowości w gminie.



Źródło: Urząd Gminy Biesiekierz

Miejscowość Parnowo usytuowana jest na szlakach komunikacyjnych o znaczeniu powiatowym. Przez miejscowość przebiegają trzy drogi powiatowe: droga nr 0372Z Parnowo – Biesiekierz, droga nr 0373Z Popowo – Parnowo – Laski Koszalińskie – Dunowo oraz droga nr 0374Z Parnowo – Cieszyn.

Parnowo zajmuje powierzchnię 1.043 ha. Swoją nazwę wzięło od nazwy osobowej „Pierny”. Jako pierwszy w dokumentach wzmiankowany jest Conradus Pyrnow (1286 rok). W innych dokumentach nazwa wzmiankowana jest jako Pernowe (1311 rok i 1319 rok) oraz jako Parnow (do 1945 roku).

Miejscowość była majątkiem rycerskim, położonym na równinie nad jeziorem, którego nazwa pochodzi od nazwy majątku Parnowo. Znajdowała się tu siedziba rodu Hinze (w 1413 roku). We władaniu rodziny von Heidebreck Parnowo znajdowało się od 1419 r. przez blisko 500 lat. Ostatnim właścicielem niemieckim był Albrecht von Kameke.

Funkcja miejscowości

Dominującą funkcją miejscowości Parnowo jest funkcja rolnicza i turystyczna, w mniejszym stopniu Parnowo pełni funkcję mieszkaniową oraz usługowo-produkcyjną. Wieś posiada duży potencjał rolniczy. Dominują tu w większości średnie gospodarstwa.

Użytkowanie gruntów

Miejscowość Parnowo zajmuje powierzchnię 1.043 ha. (tj. 8,9% powierzchni gminy). Użytkowanie gruntów w miejscowości według stanu na dzień 31.XII.2008 roku przedstawia się następująco:

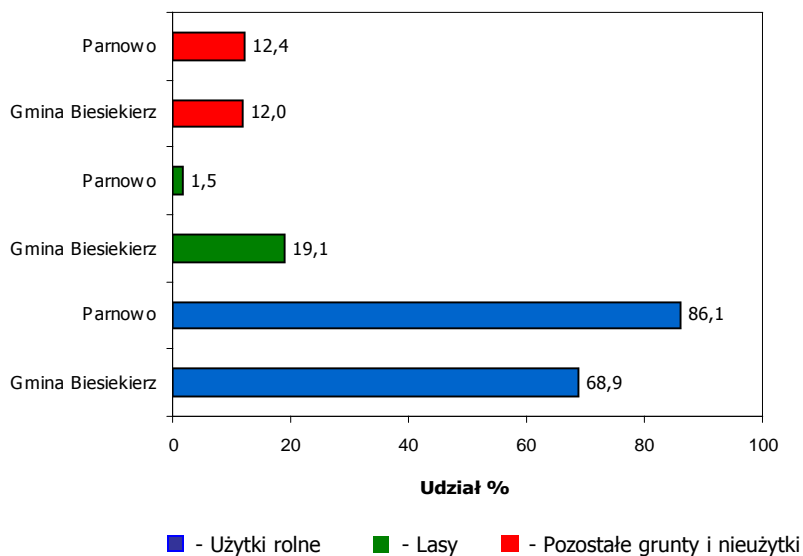
- powierzchnia użytków rolnych – 898 ha (tj. 86,1% ogólnej powierzchni miejscowości),
- powierzchnia lasów – 16 ha (tj. 1,5% ogólnej powierzchni miejscowości),
- pozostałe grunty i nieużytki 129 ha (tj. 13,4% ogólnej powierzchni miejscowości).

Porównując dane statystyczne dotyczące użytkowania gruntów w miejscowości Parnowo i na terenie gminy Biesiekierz można stwierdzić, iż:

- Powierzchnia użytków rolnych w miejscowości Parnowo stanowiła aż 86,1% powierzchni wsi. Dla porównania udział powierzchni użytków rolnych do powierzchni całej gminy Biesiekierz wynosił 68,9%,
- Powierzchnia lasów w miejscowości Parnowo stanowiła tylko 1,5% jej powierzchni. Dla porównania udział powierzchni lasów do powierzchni całej gminy Biesiekierz wynosił 19,1%,
- Powierzchnia pozostałych gruntów i nieużytków w miejscowości Parnowo stanowiła 12,4% jej powierzchni. Dla porównania udział powierzchni pozostałych gruntów i nieużytków do powierzchni całej gminy Biesiekierz wynosił 12,0%.

Sytuację przedstawia wykres poniżej.

Wykres 1. Użytkowanie gruntów w miejscowości na tle gminy.



Źródło: Opracowanie własne na podstawie danych z Urzędu Gminy Biesiekierz

Sytuacja demograficzna

Miejscowość Parnowo według stanu na 31.12.2008 roku liczyła 410 mieszkańców. W stosunku do roku 2006 liczba mieszkańców zmniejszyła się o 13 osób (tj. spadek o 3,4%). Liczba ludności w 3 ostatnich latach wykazuje tendencję spadkową.

Liczba mieszkańców wsi stanowiła na koniec 2008 roku 7,7 % ogólnej liczby ludności gminy.

Tabela 1. Liczba ludności miejscowości Parnowo.

Wyszczególnienie	J. m.	2006	2007	2008
Ogółem	osoba	423	422	410

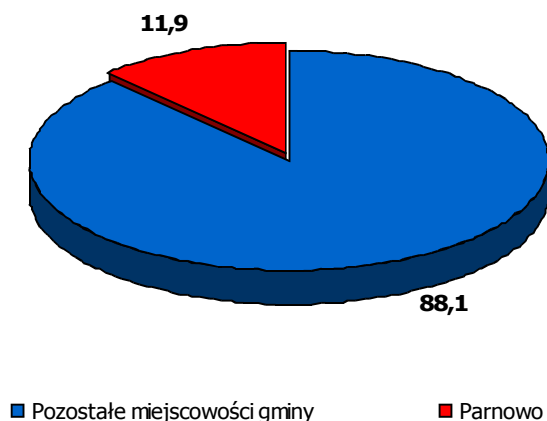
Źródło: Urząd Gminy Biesiekierz

Rynek pracy i bezrobocie

Liczba osób bezrobotnych z Parnowa zarejestrowanych w Powiatowym Urzędzie Pracy na koniec 2008 roku, wynosiła 55 osób (w tym 39 osób długotrwale bezrobotnych). Udział osób bezrobotnych w całkowitej liczbie mieszkańców wsi wynosił 13,0%, podczas gdy średnia dla całej gminy wynosiła 8,5%.

Osoby pozostające bez pracy w miejscowości Parnowo stanowiły 11,9% ogółu bezrobotnych w gminie. Sytuację przedstawia wykres poniżej.

Wykres 2. Udział osób bezrobotnych z miejscowości Parnowo na tle gminy.



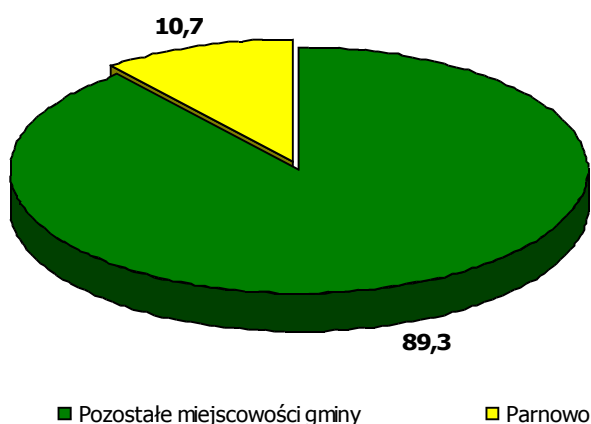
Źródło: Opracowanie własne na podstawie danych z Urzędu Gminy Biesiekierz

Pomoc społeczna

Liczba mieszkańców Parnowa korzystających z pomocy z społecznej na koniec 2008 roku wynosiła 42 osoby (w tym 34 osoby korzystające z pomocy społecznej z powodu ubóstwa). Udział osób korzystających z pomocy społecznej w całkowitej liczbie mieszkańców wsi wynosił 9,9%, podczas gdy średnia dla całej gminy wynosiła 7,2%.

Osoby korzystające z pomocy społecznej w miejscowości Parnowo stanowiły 10,7% ogółu beneficjentów Gminnego Ośrodka Pomocy Społecznej w Biesiekierzu. Sytuację przedstawia wykres poniżej.

Wykres 3. Udział osób korzystających z pomocy z społecznej z miejscowości Parnowo na tle gminy.



Źródło: Opracowanie własne na podstawie danych z Urzędu Gminy Biesiekierz

Gospodarka

Na koniec 2008 roku w Parnowie było zarejestrowanych 28 podmiotów gospodarczych. Na terenie miejscowości mają siedziby 2 organizacje pozarządowe: Ochotnicza Straż Pożarna oraz Stowarzyszenie „Parnowo”.

Inwentaryzacja zasobów

Zasoby przyrodnicze

Lasy

Według stanu na dzień 31.12.2008 roku powierzchnia lasów w Parnowie wynosiła 16 ha, co stanowiło 1,5% ogólnej powierzchni miejscowości. Dla porównania całkowita powierzchnia lasów na terenie gminy wynosiła 2.232 ha, tj. 19,1% powierzchni gminy.

Powierzchnia lasów znajdująca się w granicach administracyjnych miejscowości stanowiła tylko 0,7% powierzchni wszystkich lasów na terenie gminy Biesiekierz.

Wody powierzchniowe

Parnowo jest położone na jeziorze Parnowskim oraz nad rzeką Czerwoną. Jezioro Parnowskie ma powierzchnię 55,1 ha i maksymalną głębokość 9,2 metra. Jest to malowniczo położone jezioro w zagłębieniu terenu z częściowo zalesionymi brzegami. Ma ono walory kąpielowe oraz wędkarskie. Jego wody mają III klasę czystości. Rzeka Czerwona jest drugą obok Radwi, najważniejszą rzeką w gminie.

Formy ochrony przyrody

Naturalnym bogactwem Parnowa są tereny rezerwatu faunistycznego „Parnowo”. Jest to rezerwat ptactwa wodnego i roślinności bagiennej o powierzchni 66 ha, w tym 59,12 ha lasów. Obejmuje obszary, na których ekosystemy zachowane są w stanie naturalnym lub mało zmienionym. Nagromadzone jest w nim dużo rzadkich gatunków zwierząt, którym rezerwat umożliwia przetrwanie. Na jego terenie znajduje się zarastający, wypłycony zbiornik wodny z licznymi pływającymi wyspami, otoczony szuwarem, w przewadze trzciniowo-pałkowym oraz zaroślami wierzbowymi. Z roślin naczyniowych występują tu m.in.: grzybień biały, grąźel żółty, bobrek trójlistny, okrężnica bagienna, jaskier wielki, jeżogłówka gałęzista, żabiściek pływający. To również miejsce występowania m.in. myszołowa, gęgawy, żurawia, łabędzia niemego, krzyżówki, czernicy, bielika (żerującego), świstunki, piskliwca, kokoszki, błotniaka stawowego, trzciniaka, ropuchy szarej, żaby moczarowej, żaby wodnej i jeziorkowej. Spośród wielu gatunków ptaków gniazdujących w rezerwacie do szczególnie rzadkich należą: mewy pospolitej, brodziec samotnego, sieweczki rzecznej, brzęczek, dziwoni, strumieniówki oraz ptaków gniazdujących (remizów, batalionów, łabędzi niemych i kaczek).

Ponadto, na zachód od Parnowa, w Parnowskim Lesie występują lasy ochronne. Planuje się tutaj stworzenie nowego rezerwatu przyrody „Las Parnowski”.

Inne zasoby

Na terenie Parnowa nie występują żadne zasoby surowcowe.


Zasoby kulturowe

Zabytki architektury sakralnej i miejsca kultu religijnego

Zabytki architektury sakralnej i miejsca kultu religijnego występujące w miejscowości Parnowo to kościół oraz zabytkowy cmentarz.

Kościół parafialny w Parnowie - kościół p.w. Najświętszej Rodziny, gotycki, jednonawowy, z barokowym wyposażeniem. Wzniesiony został prawdopodobnie przed 1319 rokiem, ale przyjmuje się, że mury obecnej świątyni powstały w XV wieku. Kościół został przebudowany w XIX wieku, z cegieł z częściowym wykorzystaniem kamieni polnych. Zabytkowy wystrój kościoła stanowią: barokowa ambona z figurami świętych, średniowieczny dzwon z minuskułowym napisem „O rex glorie xpe veni nob cu pace” oraz barokowy ołtarz, wyrzeźbiony z drewna.

Rysunek 1. Kościół w Parnowie.



Źródło: Informator Turystyczny – Pałace, dwory i zamki w dorzeczu Parsęty.

Zespoły pałacowo-parkowe, dworskie

Na terenie Parnowa nad jeziorem malowniczo usytuowany jest zespół dworsko-parkowy.

Dwór pochodzi z 2 połowy XIX wieku, w stylu klasycystycznym, wybudowany na rzucie wydłużonego prostokąta, z wieżą na rzucie kwadratu. Jego bryła jest nieregularna, co wskazuje na etapową rozbudowę obiektu, elewacja frontowa z pseudoryzalitem i tarasem na osi poprzecznej, ryzalit zwieńczony trójkątnym naczółkiem, korpus dworu dwukondygnacyjny, wieża czterokondygnacyjna. Elewacja pierwotnie dekorowana była wykonanym w tynku boniowaniem oraz malowana na biało. Obecnie otynkowana jest szarym tynkiem cementowym. Dwór wybudowano dla rodziny von Heidebreck, we władaniu której Parnowo znajdowało się od 1419 roku przez pozostałe 500 lat. Ostatnim właścicielem niemieckim był Albrecht von Kameke. Dwór otoczony jest XIX-wiecznym parkiem krajobrazowym o powierzchni 8 ha.

Rysunek 2. Dwór w Parnowie.



Źródło: Informator Turystyczny – Pałace, dwory i zamki w dorzeczu Parsęty.

Obiekty kulturalne użyteczności publicznej

Na terenie Parnowa znajduje się remiza strażacka i klub wiejski (świetlica), w których działają Ochotnicza Straż Pożarna i Koło Gospodyń Wiejskich.

OSP w Parnowie organizuje spotkania polsko-niemieckie oraz zawody strażackie, natomiast Koło Gospodyń Wiejskich zajmuje się gastronomią na imprezach strażackich, dożynkach, majówkach i innych imprezach wiejskich i gminnych. Ponadto w świetlicy odbywają się zebrania wiejskie, spotkania, imprezy okolicznościowe. Prowadzone są również zajęcia rozwojowe dla dzieci i młodzieży tj. zajęcia plastyczne, sportowe, dyskoteki, wyjazdy do kina czy na basen. Obecnie obiekt jest remontowany.

W ramach SPO–ROL „Restrukturyzacja i modernizacja sektora żywnościowego oraz rozwój obszarów wiejskich 2004–2006”, działania 2.3 „Odnowa wsi oraz zachowanie i ochrona dziedzictwa kulturowego” klub wiejski w Parnowie został wyposażony w nowy sprzęt i meble. Ponadto ze względu na bardzo aktywnie działające Koło Gospodyń Wiejskich zaplanowano dodatkowe wyposażenie kąjka kuchennego.

Inne obiekty

W Parnowie zachowały się także inne zabytkowe obiekty tj.:

- Zabytkowy spichlerz z wieżyczką z końca XIX wieku - obok dworu oraz
- Budynek starej szkoły w Parnowie.

Zasoby oświatowe

W Parnowie funkcjonuje filia Szkoły Podstawowej w Biesiekierzu, która na koniec 2006 roku liczyła 4 oddziały. Uczęszczało do niej 78 uczniów, a liczba nauczycieli wynosiła 4 osoby. Stan techniczny budynku jest dobry.

Zasoby infrastrukturalne

Sieć komunikacyjna

Przez miejscowość Parnowo przebiegają trzy drogi powiatowe:

- droga nr 0372Z Parnowo – Biesiekierz,
- droga nr 0373Z Popowo – Parnowo – Laski Koszalińskie – Dunowo,

– droga nr 0374Z Parnowo – Cieszyn.

Łączna długość w/w dróg na terenie miejscowości wynosi około 3.000 m. Ponadto przez teren wsi Parnowo przebiegają drogi gminne o długości, w granicach miejscowości, około 1.500 m. Na terenie Parnowa brakuje chodników. Wieś posiada połączenia komunikacji autobusowej w kierunku Gąsek oraz Koszalina. Częstotliwość kursów jest niewystarczająca, linię obsługują głównie przewoźnicy prywatni.

Gospodarka wodna

W ramach programu „Zintegrowana Gospodarka Wodno – Ściekowa na terenie Związku Gmin Dorzecza Parsęty” współfinansowanego z Funduszu Spójności do roku 2010 zostaną zwodociągowane wszystkie miejscowości gminy Biesiekierz, w tym również Parnowo.

Gospodarka ściekowa

Parnowo nie jest dotychczas objęte siecią kanalizacji sanitarnej. W ramach programu „Zintegrowana Gospodarka Wodno – Ściekowa na terenie Związku Gmin Dorzecza Parsęty” współfinansowanego z Funduszu Spójności do roku 2010 zostaną skanalizowane praktycznie wszystkie miejscowości gminy Biesiekierz, w tym również Parnowo.

Gospodarka odpadami

Na terenie gminy Biesiekierz nie ma składowiska odpadów. Gmina objęta jest zorganizowaną zbiórką odpadów. Miejscowość Parnowo obsługiwana jest przez Przedsiębiorstwo Gospodarki Komunalnej w Koszalinie, które wywozi odpady na wysypisko w Karlinie.

Sieć gazowa

Miejscowość Parnowo jest objęta siecią gazową. Z gazu ziemnego przewodowego mają możliwość korzystać wszyscy zainteresowani mieszkańcy wsi. Sieć przewodowego gazu ziemnego jest doprowadzana do wszystkich miejscowości gminy Biesiekierz.

Telekomunikacja

Tradycyjna sieć telekomunikacyjna na terenie miejscowości Parnowo jest obsługiwana przez TP S.A. Sieć jest położona na terenie całej miejscowości.

Zasoby rekreacyjne

W Parnowie brakuje obiektów sportowo-rekreacyjnych. Terenami rekreacyjnymi w pobliżu wsi są okolice jeziora Parnowskiego w Cieszynie, z plażą i kąpieliskiem czynnym w sezonie letnim.

Baza noclegowa i baza gastronomiczna na terenie wsi jest raczej słabo rozbudowana. W pobliskim Cieszynie nad jeziorem Parnowskim znajduje się pole namiotowe, które posiada 30 miejsc.

Ponadto w okolicach Parnowa przebiega szlak turystyczny tzw. „Szlak łącznikowy”. Jest to szlak rowerowy „zielony” o długości 13 km. Na trasie szlaku znajduje się m. in. Rezerwat faunistyczny w Tatowie oraz miejsce nad jeziorem Parnowskim w Cieszynie zwane „Cygańską Doliną”, gdzie zaraz po II wojnie koczowały tabory cygańskie.

Parnowo jest wsią, która posiada zasoby przyrodnicze oraz potencjał krajobrazowo-turystyczny. Ze względu na bliskie położenie od wsi rezerwatu faunistycznego „Parnowo” i jeziora Parnowskiego w Parnowie istnieją warunki do rozwoju agroturystyki i turystyki wiejskiej.

Analiza SWOT

Mocne strony	Słabe strony
Położenie w pobliżu pasa nadmorskiego	Zmniejszająca się liczba mieszkańców
Bliskie położenie od siedziby gminy	Duża liczba osób bezrobotnych
Funkcjonowanie w miejscowości organizacji pozarządowych	Zły stan techniczny dróg
Walory przyrodnicze - rezerwat faunistyczny "Parnowo"	Brak kanalizacji sanitarnej
Położenie nad rzeką Czerwoną i jeziorem Parnowskim	Brak boiska sportowego
Zasoby architektury sakralnej (kościół, cmentarz)	Słabo rozwinięta baza sportowo-rekreacyjna
Zespół dworsko-parkowy	Słabo rozwinięta baza noclegowa i gastronomiczna
Obiekty kulturalne w miejscowości (remiza OSP, klub wiejski)	
Funkcjonowanie we wsi ochotniczej straży pożarnej	
Dostęp do placówek oświatowych i wychowawczych (filia szkoły podstawowej)	
Dobre położenie komunikacyjne	
Lokalizacja na drogach powiatowych	
Dostęp do sieci gazu ziemnego	
Pole namiotowe i kąpielisko w pobliżu miejscowości	
Położenie na szlaku rowerowym	

Szanse	Zagrożenia
Korzystne położenie komunikacyjne miejscowości w układzie sieci drogowej	Brak zaangażowana społeczności lokalnej w rozwój miejscowości
Atrakcyjne położenie miejscowości (turystycznie i rekreacyjnie)	Emigracja zarobkowa i zmniejszenie liczby mieszkańców
Możliwość wykorzystania bezpośredniego dostępu do jeziora Parnowskiego w promocji miejscowości	Kontynuacja tendencji spadkowej liczby mieszkańców
Możliwość wykorzystania zasobów kulturowych w promocji miejscowości	Ograniczone możliwości finansowe budżetu gminy
Możliwość wykorzystania zasobów przyrodniczych w promocji miejscowości	Ograniczone możliwości uzyskania pracy i niskie zarobki
Zwiększenie znaczenia miejscowości w gminie	Wzrost bezrobocia.
Wolne tereny rozwojowe w zakresie mieszkalnictwa i funkcji turystycznych	
Możliwość pozyskania środków finansowych Unii Europejskiej na inwestycje	
Wykorzystanie środków z funduszy UE przez stowarzyszenia i organizacje pozarządowe	
Zakładany wzrost gospodarczy kraju i spadek inflacji	

Kierunki rozwoju miejscowości Parnowo

Proponowane kierunki rozwoju miejscowości Parnowo to:

- Wykorzystanie posiadanych zasobów kulturowych,
- Wykorzystanie posiadanych zasobów przyrodniczych,
- Rozwój i modernizacja infrastruktury społecznej i infrastruktury komunalnej,
- Poprawa stanu technicznego dróg,
- Skanalizowanie miejscowości,
- Rozbudowa bazy sportowo-rekreacyjnej,
- Rewitalizacja kompleksu dworsko-parkowego,

- Rozwój mieszkalnictwa indywidualnego,
- Stworzenie mieszkańcom korzystnych warunków życia i rozwoju,
- Zwiększenie zaangażowania mieszkańców w rozwój miejscowości,
- Wspieranie działalności organizacji pozarządowych na terenie miejscowości.

Planowane działania w latach 2010-2016

Na obecnym etapie opracowania Planu Odnowy Miejscowości Parnowo zaplanowano realizację dwóch zadań inwestycyjnych. Jest to „Turystyczne zagospodarowanie terenów położonych wokół jeziora Parnowskiego” i „Serce wsi” – stworzenie miejsca rekreacji i placu zabaw w Parnowie”. Szczegółowe informacje o przedsięwzięciu zostały przedstawione w karcie informacyjnej projektu znajdującej się poniżej.

Turystyczne zagospodarowanie terenów położonych wokół jeziora Parnowskiego

KARTA INFORMACYJNA PROJEKTU		
Tytuł/nazwa projektu/zadania	Turystyczne zagospodarowanie terenów położonych wokół jeziora Parnowskiego	
Wnioskodawca	Gmina Biesiekierz	
Opis projektu	<p>Przedmiotem projektu jest turystyczne zagospodarowanie terenów położonych wokół jeziora Parnowskiego.</p> <p>W ramach projektu planuje się wykonanie następujących prac:</p> <ul style="list-style-type: none"> – Budowę dojazdu, ścieżek wraz z małą infrastrukturą turystyczną wokół jeziora Parnowskiego. 	
Uzasadnienie projektu	<p>Realizacja projektu planowana jest nad jeziorem Parnowskim, które położone jest w miejscowości Parnowo. Miejsce to jest bardzo urokliwe i często odwiedzane przez turystów oraz mieszkańców Koszalina.</p> <p>W niedalekiej odległości od tego miejsca znajduje się rezerwat faunistyczny „Parnowo”. Jest to rezerwat ptactwa wodnego i roślinności bagiennej o powierzchni 66 ha.</p> <p>Realizacja projektu ma na celu zaspokojenie potrzeb rekreacyjnych społeczności lokalnej Parnowa. Obecnie w miejscowości brakuje miejsca, gdzie mieszkańcy mogliby spacerować i aktywnie spędzać czas wolny. Stworzenie infrastruktury turystycznej i rekreacyjnej przy jeziorze zapewni dalszy rozwój funkcji turystycznej Parnowa, przyczyniając się do poprawy atrakcyjności i rozwoju gospodarczego tej miejscowości.</p> <p>Dzięki wykonanym pracom powstanie miejsce odpoczynku i spotkań lokalnej społeczności, która będzie mogła wspólnie spędzać czas na powietrzu.</p>	
Skwantyfikowane efekty projektu na poziomie produktu	Dokładne wskaźniki określające efekty rzeczowe projektu zostaną przedstawione po opracowaniu dokumentacji technicznej.	
Instytucje/Podmioty zaangażowane w realizację projektu	Urząd Gminy Biesiekierz	
Właściciel i zarządzający inwestycją po jej zakończeniu	<ul style="list-style-type: none"> – Właściciel: Gmina Biesiekierz, – Zarządzający: Urząd Gminy Biesiekierz. 	
Gotowość projektu do realizacji	Rodzaj dokumentu/decyzji	Przybliżona data sporządzenia / uzyskania
	a) dokumentacja techniczna	Nie: II.kw.2010
	b) kosztorys	Nie: II.kw.2010

	c) pozwolenie na budowę	Nie: III.kw.2010															
	d) Studium wykonalności	Nie dotyczy															
	e) inne niezbędne do realizacji projektu	Nie dotyczy															
Własność gruntów/obiektów niezbędnych do realizacji		Gmina Biesiekierz															
Harmonogram realizacji projektu	Etapy/planowane działania	2010				2011				2012				2013			
		I kw.	II kw.	III kw.	IV kw.	I kw.	II kw.	III kw.	IV kw.	I kw.	II kw.	III kw.	IV kw.	I kw.	II kw.	III kw.	IV kw.
	Dokumentacja techniczna		X	X													
	Przetarg			X													
	Wykonanie				X	X	X	X									
	Nadzór inwestorski				X	X	X	X									
Szacunkowe koszty realizacji projektu w rozbiu na lata [PLN]	ROK/KOSZT	2010				2011				2012				2013-2016			
		10 000				110 000				0				0			
Źródła finansowania projektu	<ul style="list-style-type: none"> - Europejski Fundusz Rolny na rzecz Rozwoju Obszarów Wiejskich w ramach Programu Rozwoju Obszarów Wiejskich na lata 2007-2013, oś priorytetowa 3. Jakość życia na obszarach wiejskich i różnicowanie gospodarki wiejskiej, działanie Odnowa i rozwój wsi - 75%, - środki własne Gminy Biesiekierz - 25%. 																

„Serce wsi” – stworzenie miejsca rekreacji i placu zabaw w Parnowie

KARTA INFORMACYJNA PROJEKTU	
Tytuł/nazwa projektu/zadania	„Serce wsi” – stworzenie miejsca rekreacji i placu zabaw w Parnowie
Wnioskodawca	Gmina Biesiekierz
Opis projektu	Przedmiotem projektu jest stworzenie „Serca wsi” w miejscowości Parnowo poprzez budowę miejsca rekreacji i placu zabaw. Dzięki realizacji tego zadania powstanie miejsce, które będzie miejscem spotkań mieszkańców i pozwoli zaspokoić funkcje społeczno-kulturalne miejscowości.
Uzasadnienie projektu	Stworzenie miejsca rekreacji i placu zabaw będzie uzupełnieniem działalności świetlicy wiejskiej. Z dotychczas organizowanych zebrań, imprez wynika społeczna potrzeba utworzenia takiego miejsca dla mieszkańców tej miejscowości. „Serce wsi” stanie się głównym miejscem spotkań i integracji mieszkańców. Będzie wykorzystywane jako miejsce do rekreacji, spotkań, imprez okolicznościowych. Głównie jednak będzie tworzona z myślą o dzieciach i młodzieży, które będą mogły aktywnie i bezpiecznie spędzać tu czas wolny.
Skwantyfikowane efekty projektu na poziomie produktu	Dokładne wskaźniki określające efekty rzeczowe projektu zostaną przedstawione po opracowaniu dokumentacji technicznej.
Instytucje/Podmioty zaangażowane w realizację projektu	Urząd Gminy Biesiekierz
Właściciel i zarządzający inwestycją	- Właściciel: Gmina Biesiekierz,

po jej zakończeniu		– Zarządzający: Urząd Gminy Biesiekierz.															
Gotowość projektu do realizacji	Rodzaj dokumentu/decyzji	Przybliżona data sporządzenia / uzyskania															
	a) dokumentacja techniczna	Styczeń 2010															
	b) kosztorysy	styczeń 2010															
	c) zgłoszenie budowlane	Nie dotyczy															
	d) Studium wykonalności	Nie dotyczy															
	e) inne niezbędne do realizacji projektu	Nie dotyczy															
Własność gruntów/obiektów niezbędnych do realizacji		Gmina Biesiekierz															
Gotowość projektu do realizacji	Rodzaj dokumentu/decyzji	Przybliżona data sporządzenia / uzyskania															
	a) dokumentacja techniczna	styczeń 2010															
	b) kosztorysy	styczeń 2010															
	c) pozwolenie budowlane	Nie dotyczy															
	d) Studium wykonalności	Nie dotyczy															
	e) inne niezbędne do realizacji projektu	Nie dotyczy															
Własność gruntów/obiektów niezbędnych do realizacji		Gmina Biesiekierz															
Harmonogram realizacji projektu	Etapy/planowane działania	2010				2011				2012				2013			
		I kw.	II kw.	III kw.	IV kw.	I kw.	II kw.	III kw.	IV kw.	I kw.	II kw.	III kw.	IV kw.	I kw.	II kw.	III kw.	IV kw.
	Dokumentacja techniczna	X															
	Przetarg	X															
	Prace budowlano-montażowe	X	X	X	X												
	Nadzór inwestorski	X	X	X	X												
Szacunkowe koszty realizacji projektu w rozbiciu na lata [PLN]	ROK/WARTOŚĆ	2010				2011				2012				2013 - 2016			
		35 000				0				0				0			
Źródła finansowania projektu	<ul style="list-style-type: none"> – Europejski Fundusz Rolny na rzecz Rozwoju Obszarów Wiejskich w ramach Programu Rozwoju Obszarów Wiejskich na lata 2007-2013, oś priorytetowa 3. Jakość życia na obszarach wiejskich i różnicowanie gospodarki wiejskiej, działanie Odnowa i rozwój wsi – max 75%, – środki własne Gminy Biesiekierz – min. 25 %. 																

Plan finansowy realizacji odnowy miejscowości Parnowo

Plan finansowania projektów zawartych w Planie Odnowy Miejscowości Parnowo jest montażem szacunkowym i przedstawia potencjalne, a nie już uchwalone źródła finansowania.

Oznaczenie zastosowanych skrótów:

EFRRROW – Europejski Fundusz Rolny na rzecz Rozwoju Obszarów Wiejskich;
 EFOiGR – Europejski Fundusz Orientacji i Gwarancji Rolnej (Sekcja Orientacji);
 EFRR – Europejski Fundusz Rozwoju Regionalnego (jeżeli nie podano inaczej – środki Regionalnego Programu Operacyjnego);
 FS – Fundusz Spójności;
 GFOŚiGW – Gminny Fundusz Ochrony Środowiska i Gospodarki Wodnej;
 BGB – Budżet Gminy Biesiekierz;
 POIiŚ – Program Operacyjny Infrastruktura i Środowisko;
 WFOŚiGW – Wojewódzki Fundusz Ochrony Środowiska i Gospodarki Wodnej.

Tabela 2. Plan finansowy odnowy miejscowości Parnowo na lata 2010-2016

Lp.	Nazwa projektu	Czas realizacji	Źródła finansowania	Szacowane koszty realizacji [PLN]	Szacunkowe koszty realizacji projektu w rozbiciu na lata [PLN]			
					2010	2011	2012	2013 - 2016
1	Turystyczne zagospodarowanie terenów położonych wokół jeziora Parnowskiego	2010-2011	- 75% - EFRRROW - 25% - budżet Gminy Biesiekierz	120 000	10 000	110 000	-	-
SUMA				120 000	10 000	110 000		-

Źródło: Opracowanie własne na podstawie danych Urzędu Gminy Biesiekierz

Lp.	Nazwa projektu	Czas realizacji	Źródła finansowania	Szacowane koszty realizacji [PLN]	Szacunkowe koszty realizacji projektu w rozbiciu na lata [PLN]						
					2010	2011	2012	2013	2014	2015	2016
1	„Serce wsi” - stworzenie miejsca rekreacji i placu zabaw w Parnowie	2010	- 75% - EFRRROW - 25% - budżet Gminy Biesiekierz	35 000	35 000	-	-	-	-	-	-
SUMA				35 000	35 000	-	-	-	-	-	-

Oczekiwane wskaźniki osiągnięć

Wszystkie zadania inwestycyjne uwzględnione w Planie Odnowy Miejscowości Parnowo zostaną objęte monitoringiem, który, prowadzony na bieżąco, dostarczać będzie danych obrazujących postęp we wdrażaniu poszczególnych projektów inwestycyjnych, a tym samym całego Planu Odnowy Miejscowości. Pozwoli to na całościową ocenę założeń tego dokumentu oraz stopnia jego realizacji.

Monitoring projektów ma na celu racjonalne, sprawne i efektywne wykorzystanie środków budżetu Gminy oraz środków pochodzących z zewnętrznych źródeł pomocowych.

W celu monitorowania postępów we wdrażaniu projektów inwestycyjnych oraz oceny ich realizacji, należy wskazać skwantyfikowane cele projektów na poziomie produktu. Stanowią je wskaźniki produktu - określające bezpośredni, materialny efekt realizacji przedsięwzięcia mierzony konkretnymi wielkościami.

Wskaźniki te zostały określone i skwantyfikowane przy opisie każdego projektu w karcie informacyjnej w rozdziale 6 Planowane działania w latach 2010-2016. Pomiar wskaźników produktu będzie prowadzony w ramach sprawozdawczości z realizacji poszczególnych projektów. Analiza stopnia realizacji założonych wskaźników posłuży następnie do przeprowadzenia ewaluacji projektu, natomiast zbiorcza ocena projektów ujętych w Planie Odnowy Miejscowości pozwoli na ewaluację całego Planu.

Dla Planu Odnowy Miejscowości Parnowo przyjęto osiągnięcie następujących rezultatów:

- powierzchnia odnowionego centrum wsi udostępniona w ramach realizacji inwestycji;
- długość wybudowanych ciągów spacerowych udostępnionych w ramach realizacji inwestycji;
- długość wyremontowanych dróg udostępniona w ramach realizacji inwestycji;
- powierzchnia terenu rekreacyjnego udostępniona w ramach realizacji inwestycji;
- liczba osób korzystających z terenu rekreacyjnego;
- liczba osób korzystających z odnowionego centrum wsi;
- liczba nowych miejsc pracy utworzonych dzięki realizacji inwestycji.

System wdrażania

Projekty realizowane w ramach Planu Odnowy Miejscowości Parnowo będą wdrażane przez podmioty zgłaszające poszczególne inwestycje. W zdecydowanej większości będzie to Gmina, która uzgadnia realizację zadań z Radą Sołecką. Gmina wyznacza jednostkę (osobę) odpowiedzialną za koordynację realizacji zadania oraz jednostkę odpowiedzialną za nadzorowanie wykonania inwestycji. Wszystkie procedury związane z przeprowadzeniem przetargów i rozliczeniem inwestycji są prowadzone przez Gminę.

Nad realizacją Planu Odnowy Miejscowości będzie czuwać Koordynator realizacji Planów Odnowy Miejscowości wskazany zarządzeniem przez Wójta Gminy Biesiekierz.

W przypadku podmiotów zewnętrznych, które zgłosiły swoje projekty do Planu Odnowy Miejscowości, nie zakłada się nadzoru ze strony Gminy nad wykonaniem ich zadań. Podmioty je jednak powinny informować Koordynatora realizacji Planu Odnowy Miejscowości o przystąpieniu do projektu i jego wykonaniu.

Sposoby monitorowania, oceny, aktualizacji i komunikacji społecznej

Określony system wdrażania Planu Odnowy Miejscowości wywołuje zgodny z nim system monitorowania i oceny (ewaluacji) całego dokumentu. Monitoring i ewaluacja polegają na dokonywaniu okresowej oceny stopnia realizacji działań zapisanych w dokumencie strategicznym i wprowadzeniu modyfikacji zgodnie ze zmieniającymi się warunkami zewnętrznymi i wewnętrznymi wpływającymi na rozwój społeczny i gospodarczy miejscowości. Do monitoringu i oceny Planu Odnowy Miejscowości zobowiązuje się Gminę Biesiekierz, zatwierdzając Plan Odnowy Miejscowości.

Wprowadzenie systemu monitoringu i ewaluacji pomoże rozwiązać problem dezaktualizacji założeń Planu Odnowy Miejscowości, wynikających ze zmieniających się warunków działania samorządu,

prawodawstwa i innych czynników mogących deformować zasadność podejmowanych działań w ramach niniejszego dokumentu. Zakłada się również możliwość tworzenia dodatkowych kart projektów, które będą wpisywać się w założone cele operacyjne. Monitoring prowadzony będzie wyłącznie na podstawie stopnia osiągnięcia podstawowych wskaźników produktu i rezultatu danego projektu. Uwzględniając powyższe przesłanki, można zagwarantować rozwój Planu Odnowy Miejscowości wraz z jednoczesnym rozwojem gospodarczym i społeczno-kulturalnym miejscowości Parnowo. W gestii samorządu pozostanie zatwierdzenie drogą uchwały zmian w zapisach Planu.

Sposoby monitorowania:

Monitoring – śledzenie, czyli ocena realizacji Planu Odnowy Miejscowości, odbywać się będzie na poziomie oceny realizacji poszczególnych projektów inwestycyjnych:

- Każdy projekt powinien posiadać kartę oceny realizacji projektu. Wzór karty oceny realizacji projektu został podany poniżej;
- Bieżąca ocena powinna pozwolić na natychmiastowe dostosowanie działań lub ich elementów do zmieniających się warunków zewnętrznych (np. inne źródła finansowania, przesunięcie harmonogramu realizacji, czy zmiana zadań);
- Odpowiedzialność za prowadzenie procedury monitoringu spoczywa na jednostkach koordynujących poszczególne projekty;
- Jednostki koordynujące są odpowiedzialne za przygotowania kart ocen realizacji działań strategicznych;
- Proponuje się, aby bieżąca ocena realizacji Planu Odnowy Miejscowości (monitoring) odbywała się raz do roku;
- Karty oceny projektu będą składane do Zespołu zarządzania Planem Odnowy Miejscowości, który przygotowuje zbiorcze Sprawozdanie z realizacji Planu Odnowy Miejscowości i przekaże je dalej do Koordynatora zarządzania strategicznego.

Ocena (ewaluacja) Planu Odnowy Miejscowości

Ocena (ewaluacja) to procedura polegająca na badaniu przyczyn rozbieżności między zakładanymi efektami a rzeczywistymi (na podstawie karty ocen projektu), z jednoczesnym wprowadzeniem zmian, które mają na celu dostosowanie Planu Odnowy Miejscowości do określonych wymagań. Zakłada się, że ocena będzie prowadzona każdego roku.

Ocena Planu Odnowy Miejscowości odbywać się będzie poprzez następujące działania:

- Analiza poszczególnych kart ocen realizacji projektów i bieżące reagowanie na zmieniające się warunki. Analiza będzie dokonywana przez Zespół zarządzania Planem Odnowy Miejscowości;
- Okresowy, tzn. przynajmniej raz w roku, przegląd realizacji Planu Odnowy Miejscowości na sesjach Rady Gminy oraz zebraniach Rady Sołectwa Parnowo, poświęconych realizacji Planu Odnowy Miejscowości. Sesja i zebrania będą miały charakter sesji/zebrań strategicznych, na których wprowadzane będą zmiany do Planu Odnowy Miejscowości. Uczestnikami sesji strategicznych, poza Radnymi Gminy Biesiekierz oraz członkami Rady Sołectwa Parnowo, będą przedstawiciele różnych środowisk;

- Sesja strategiczna powinna wyprzedzać sesje dotyczące projektowania budżetu Gminy, wskazując na nowe kierunki prac nad budżetem.

Program sesji/zebrania strategicznego powinien uwzględniać:

- Ocenę Planu Odnowy Miejscowości na podstawie kart ocen projektów;
- Propozycje nowych działań z uzasadnieniem wprowadzenia lub rezygnacji, jeżeli dane zadanie było wpisane w Plan Odnowy Miejscowości;
- Dyskusja, głosowanie, zatwierdzenie.

Wzór karty oceny realizacji projektu

KARTA OCENY REALIZACJI PROJEKTU	
Cel operacyjny:	
Tytuł projektu:	
Podjęwane działania w celu realizacji projektu:	
Efekty (wskaźniki)	
Stopień rozbieżności pomiędzy efektami zakładanymi i osiągniętymi:	
Napotkane problemy w trakcie realizacji projektu:	
Proponowana modyfikacja projektu:	
Dalsze finansowanie:	

Komunikacja społeczna

Prace nad wdrażaniem i zmianami w Planie Odnowy Miejscowości powinny przebiegać w uzgodnieniu społecznym, dlatego zachęca się, aby co dwa lata w pracach zespołu zarządzającego POM wzięli udział zaproszeni goście, tzw. liderzy społeczni.

Główne zadania i projekty, wynikające z planu rozwoju, zostaną udostępnione mieszkańcom poprzez stronę internetową Gminy Biesiekierz. Takie przedstawienie Planu Odnowy Miejscowości Parnowo pozwoli na jego upublicznienie w szerokim kręgu mieszkańców oraz stworzy możliwość jak największego uczestnictwa mieszkańców przy jego wdrażaniu.