

Uchwała Nr XXXIX / 291 /10
Rady Gminy w Biesiekierzu
z dnia 5 lutego 2010 r.

**w sprawie zatwierdzenia Planu Odnowy Miejscowości Biesiekierz
na lata 2010 – 2016**

Na podstawie art.18 ust.1 i ust.2 pkt 6 ustawy z dnia 8 marca 1990 r. o samorządzie gminnym (Dz. U. z 2001 r. Nr 142, poz. 1591, z 2002 r. Nr 23, poz. 220, Nr 62, poz. 558, Nr 113, poz. 984, Nr 153, poz.1271, Nr 214, poz.1806; z 2003 r. Nr 80, poz.717, Nr 162, poz.1568 ; z 2004 r. Nr 102, poz. 1055, Nr 116, poz.1203; z 2005 r. Nr 172, poz. 1441, Nr 175, poz. 1457; z 2006 r. Nr 17, poz. 128, Nr 181, poz. 1337; z 2007 r. Nr 48, poz. 327, Nr 138, poz. 974, Nr 173, poz. 1218; z 2008 r. Nr 180, poz. 1111, Nr 223, poz. 1458 ; z 2009 r. Nr 52, poz.420, Nr 157, poz.1241) – Rada Gminy uchwała, co następuje:

§ 1

1. Zatwierdza się **Plan Odnowy Miejscowości Biesiekierz na lata 2010-2016** przyjęty przez Zebranie Wiejskie Sołectwa w brzmieniu określonym w załączniku do niniejszej uchwały.
2. Plan Odnowy Miejscowości na lata 2010-2016 jest załącznikiem do wniosku w ramach działania: „**Odnowa i rozwój wsi**” objętego Programem Rozwoju Obszarów Wiejskich na lata 2007 – 2013.

§ 2

Wykonanie uchwały powierza się Wójtowi Gminy.

§ 3

Uchwała wchodzi w życie z dniem podjęcia.

Przewodniczący Rady Gminy

Jan Lach

Gmina Biesiekierz



Plan Odnowy Miejscowości Biesiekierz na lata 2010-2016

Styczeń 2010

SPIS TREŚCI

WSTĘP I POWIĄZANIE Z DOKUMENTAMI STRATEGICZNYMI GMINY.....	4
CHARAKTERYSTYKA MIEJSCOWOŚCI BIESIEKIERZ.....	6
Lokalizacja w gminie i rys historyczny.....	6
Funkcja miejscowości.....	7
Użytkowanie gruntów.....	7
Sytuacja demograficzna	8
Rynek pracy i bezrobocie.....	8
Pomoc społeczna	9
Gospodarka.....	10
INWENTARYZACJA ZASOBÓW.....	10
Zasoby przyrodnicze.....	10
Lasy.....	10
Wody powierzchniowe.....	10
Formy ochrony przyrody.....	10
Inne zasoby	11
Zasoby kulturowe.....	11
Zabytki architektury sakralnej i miejsca kultu religijnego.....	11
Zespoły pałacowo-parkowe, dworskie.....	11
Obiekty kulturalne użyteczności publicznej.....	12
Zasoby oświatowe.....	12
Zasoby infrastrukturalne	13
Sieć komunikacyjna.....	13
Gospodarka wodna.....	13
Gospodarka ściekowa.....	13
Gospodarka odpadami.....	14
Sieć gazowa.....	14
Telekomunikacja.....	14
Zasoby rekreacyjne	14
ANALIZA SWOT.....	16
KIERUNKI ROZWOJU MIEJSCOWOŚCI BIESIEKIERZ.....	17
PLANOWANE DZIAŁANIA W LATACH 2010-2016.....	17
„Serce wsi”– stworzenie miejsca rekreacji i placu zabaw w Biesiekierzu	17
Modernizacja centrum wsi Biesiekierz.....	18
PLAN FINANSOWY REALIZACJI ODNOWY MIEJSCOWOŚCI BIESIEKIERZ.....	20
OCZEKIWANE WSKAŹNIKI OSIĄGNIĘĆ.....	21

SYSTEM WDRAŻANIA.....22

SPOSOBY MONITOROWANIA, OCENY, AKTUALIZACJI I KOMUNIKACJI SPOŁECZNEJ.....22

Wstęp i powiązanie z dokumentami strategicznymi Gminy

Plan Odnowy Miejscowości Biesiekierz został wykonany przy wsparciu Unii Europejskiej w ramach programu INTERREG IIIA jako element projektu „Opracowanie Subregionalnego Programu Rewitalizacji Miast, Gmin i Powiatów Dorzecza Parsęty na bazie polsko-niemieckiego Markowego Produktu Turystycznego „Szlak Solny” realizowanego przez Konsorcjum w składzie: Doradztwo Gospodarcze DGA S.A. oraz Polska Agencja Rozwoju Turystyki S.A.

Dokument został wykonany na podstawie dostępnych dokumentów programowych i strategicznych, regulacji prawnych oraz danych i dokumentów dotyczących rozwoju miejscowości Biesiekierz, które zostały udostępnione Wykonawcy przez pracowników Urzędu Gminy Biesiekierz.

Plan Odnowy Miejscowości Biesiekierz jest narzędziem niezbędnym w procesie planowania zadań służących rozwojowi obszarów wiejskich w tej miejscowości. Dokument obejmuje charakterystykę miejscowości Biesiekierz, w tym określa jej lokalizację, funkcję, użytkowanie gruntów, sytuację demograficzną, rynek pracy i bezrobocie, pomoc społeczną oraz gospodarkę (charakterystyka miejscowości). Identyfikuje również zasoby przyrodnicze, kulturowe, mieszkaniowe, oświatowe, infrastrukturalne oraz rekreacyjne występujące na terenie Biesiekierza. Dzięki otrzymanej diagnozie stanu w ramach analizy SWOT przedstawia analizę mocnych i słabych stron, jak również szans i zagrożeń miejscowości. Określa kierunki rozwoju miejscowości Biesiekierz oraz wyznacza zadania polegające na poprawie jej sytuacji w poszczególnych obszarach rozwoju, prezentując możliwe źródła ich współfinansowania, w tym w szczególności fundusze Unii Europejskiej.

W dokumencie zaprezentowano również plan finansowy realizacji odnowy miejscowości, oczekiwane wskaźniki osiągnięć, system wdrażania oraz sposoby monitorowania, oceny, aktualizacji i komunikacji społecznej.

W pracach nad przygotowaniem niniejszego Planu uwzględniono i przeprowadzono spotkania w ramach konsultacji społecznych, pozyskiwano projekty inwestycyjne, które podlegały w dalszych etapach pracy nad Planem Odnowy Miejscowości ocenie efektów z ich realizacji. W debacie wzięli udział przedstawiciele Urzędu Gminy Biesiekierz, Sołectwa Biesiekierz, jednostek organizacyjnych Gminy Biesiekierz, jak i organizacji i podmiotów niezwiązanych z Urzędem. Dalsze prace nad Planem Odnowy Miejscowości przebiegały w gronie ekspertów Doradztwa Gospodarczego DGA S.A. oraz Urzędu Gminy Biesiekierz.

Plan Odnowy Miejscowości Biesiekierz jest zgodny z zapisami Strategii Rozwojowej Gminy Biesiekierz i stanowi jej konkretyzację. Poprzez określenie kierunków rozwoju miejscowości Biesiekierz Plan Odnowy identyfikuje

konkretne projekty służące realizacji celów uznanych w Strategii Gminy za priorytetowe tj. przede wszystkim:

- Gmina Biesiekierz gminą wielofunkcyjną i zapleczem mieszkalno-usługowo-przemysłowo-rolniczym Koszalina i gmin nadmorskich,
- Gmina Biesiekierz gminą otwartą i przyjazną do zamieszkania, inwestowania i działalności gospodarczej,
- Gmina Biesiekierz gminą bezpieczną i wygodną do życia indywidualnego bez patologii społecznych,
- Gmina Biesiekierz wspólnotą interesów mieszkańców stałych i napływowych europejskiego wymiaru.

Jedną z przesłanek dla opracowania niniejszego Planu Odnowy Miejscowości stały się możliwości ubiegania się o środki pomocowe Unii Europejskiej w nowym okresie programowania 2007 - 2013. Z szerokiego wachlarza funduszy finansowania zewnętrznego najistotniejsze znaczenie dla obszarów wiejskich Gminy Biesiekierz, w tym dla samej miejscowości Biesiekierz, ma Europejski Fundusz Rolny na rzecz Rozwoju Obszarów Wiejskich, rozdysponowywany w ramach Programu Rozwoju Obszarów Wiejskich na lata 2007 - 2013. Fundusz ten, w aspekcie aplikowania poszczególnych projektów o jego środki, wymaga od projektu zgodności inwestycji z Planem Odnowy Miejscowości, stąd dokument ten może być traktowany jako załącznik do wniosku o dofinansowanie projektu.

Charakterystyka miejscowości Biesiekierz

Lokalizacja w gminie i rys historyczny

Miejscowość Biesiekierz to siedziba władz gminy i wieś sołecka położona w województwie zachodniopomorskim, w powiecie koszalińskim, w środkowej części gminy Biesiekierz. Wraz z miejscowością Rutkowo tworzy sołectwo Biesiekierz.

Biesiekierz położony jest w odległości około 12 km od Koszalina (siedziby władz powiatu) oraz około 145 km od Szczecina (siedziby władz województwa). Odległości od innych ważniejszych miejscowości i miast wynoszą: od Będzina – 12 km, od Karlina – 16 km, a od Białogardu – 17 km. Miejscowość leży w linii prostej 14 km od plaży w Mielnie nad Morzem Bałtyckim.

Lokalizację miejscowości na tle gminy przedstawia rysunek poniżej.

Rysunek 1. Położenie miejscowości w gminie.



Biesiekierz usytuowany jest na szlakach komunikacyjnych o znaczeniu krajowym i powiatowym. Przez miejscowość przebiega droga krajowa nr 6 oraz droga powiatowa nr 0372Z Parnowo – Biesiekierz. Miejscowość zajmuje powierzchnię 1.495 ha.

Odkrycia archeologiczne umiejscawiają osadę już w okresie IX-XII wieku, jednak pierwsze zapisane wzmianki dotyczące Biesiekierza pochodzą z roku 1276. Pierwotna nazwa wsi brzmiała Biczi-kierz (Byczy Krzak), jednak późniejsi niemieccy urzędnicy zmiękczyli ją na Bysicker, co w mowie potocznej utrwaliło się jako Biesiekierz.

Wieś Biesiekierz od XIV wieku stanowiła część majątku kołobrzeskiego rodu patrycjuszowskiego der Holken, których główna siedziba mieściła się w pobliskim Nosowie. W 2/3 należała do rodu von Kranksporn i prawdopodobnie rodu von Kameke. Aż po XIX wiek wieś zmieniała wielokrotnie właścicieli. Przez pewien czas należała w części do innego znanego rodu pomorskiego von Heidebreck z linii parsowskiej. Pod koniec XVIII wieku jedynym właścicielem została rodzina von Kameke. To w okresie ich władania powstał cały zespół pałacowo-parkowy. Ostatnim właścicielem majątku był Edward graf von Hertzberg.

Funkcja miejscowości

Dominującą funkcją miejscowości Biesiekierz jest funkcja usługowa, mieszkaniowa, a także turystyczna. Biesiekierz pełni funkcję ośrodka gminy. Zlokalizowany jest tutaj Urząd Gminy, Biblioteka, Policja, Centrum Zdrowia i Opieki Społecznej, remiza strażacka, klub wiejski, Przedszkole, Szkoła Podstawowa, Gimnazjum, filia Urzędu Pracy, a także boisko sportowe.

Użytkowanie gruntów

Miejscowość Biesiekierz zajmuje powierzchnię 1.495 ha. (tj. 12,8% powierzchni gminy). Użytkowanie gruntów w miejscowości według stanu na dzień 31.XII.2008 roku przedstawia się następująco:

- powierzchnia użytków rolnych – 1.168 ha (tj. 78,1% ogólnej powierzchni miejscowości),
- powierzchnia lasów – 145 ha (tj. 9,7% ogólnej powierzchni miejscowości),
- pozostałe grunty i nieużytki 182 ha (tj. 12,2% ogólnej powierzchni miejscowości).

Porównując dane statystyczne dotyczące użytkowania gruntów w miejscowości Biesiekierz i na terenie całej gminy Biesiekierz można stwierdzić, iż:

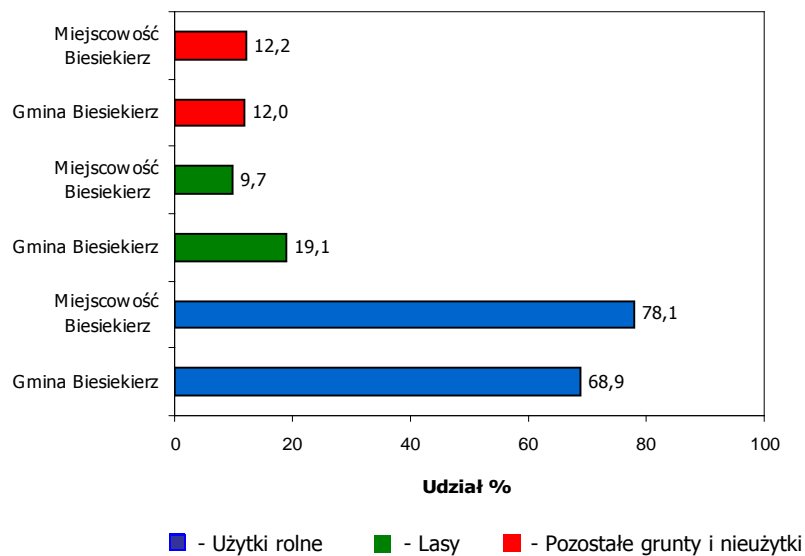
- Powierzchnia użytków rolnych w miejscowości Biesiekierz stanowiła 78,1% powierzchni wsi. Dla porównania udział powierzchni

użytków rolnych do powierzchni całej gminy Biesiekierz wynosił 68,9%,

- Powierzchnia lasów w miejscowości Biesiekierz stanowiła tylko 9,7% jej powierzchni. Dla porównania udział powierzchni lasów do powierzchni całej gminy Biesiekierz wynosił 19,1%,
- Powierzchnia pozostałych gruntów i nieużytków w miejscowości Biesiekierz stanowiła 12,2% jej powierzchni. Dla porównania udział powierzchni pozostałych gruntów i nieużytków do powierzchni całej gminy Biesiekierz wynosił 12,0%.

Sytuację obrazuje wykres poniżej.

Wykres 1. Użytkowanie gruntów w miejscowości na tle gminy.



Źródło: Opracowanie własne na podstawie danych z Urzędu Gminy Biesiekierz

Sytuacja demograficzna

Miejscowość Biesiekierz według stanu na 31.12.2008 roku liczyła 998 mieszkańców. W stosunku do roku 2006 liczba mieszkańców zwiększyła się o 23 osoby. Liczba ludności w 3 ostatnich latach zanotowała tendencję wzrostową.

Tabela 1. Liczba ludności miejscowości Biesiekierz.

Wyszczególnienie	J. m.	2006	2007	2008
Ogółem	osoba	975	978	998

Źródło: Urząd Gminy Biesiekierz

Liczba mieszkańców wsi Biesiekierz stanowiła na koniec 2008 roku 17,8 % ogólnej liczby ludności gminy Biesiekierz.

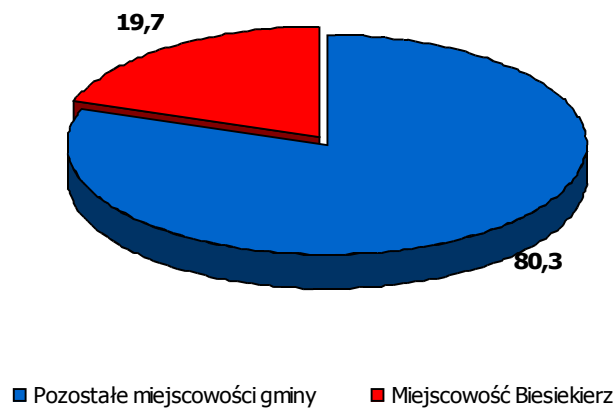
Rynek pracy i bezrobocie

Liczba osób bezrobotnych z Biesiekierza zarejestrowanych w Powiatowym Urzędzie Pracy na koniec 2008 roku, wynosiła 91 osób (w tym 56

osób długotrwale bezrobotnych). Udział osób bezrobotnych w całkowitej liczbie mieszkańców wsi wynosił 9,3%, podczas gdy średnia dla całej gminy wynosiła 8,5%.

Osoby pozostające bez pracy w miejscowości Biesiekierz stanowiły 19,7% ogółu bezrobotnych w gminie. Sytuację przedstawia wykres poniżej.

Wykres 2. Udział osób bezrobotnych z miejscowości Biesiekierz na tle gminy.



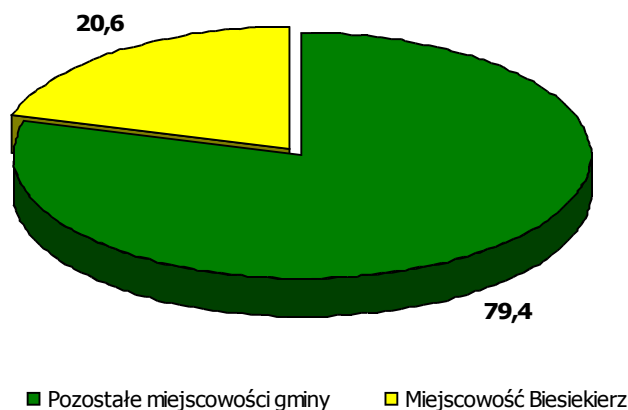
Źródło: Opracowanie własne na podstawie danych z Urzędu Gminy Biesiekierz

Pomoc społeczna

Liczba mieszkańców Biesiekierza korzystających z pomocy z społecznej na koniec 2008 roku wynosiła 81 osób (w tym 67 osób korzystających z pomocy społecznej z powodu ubóstwa). Udział osób korzystających z pomocy społecznej w całkowitej liczbie mieszkańców wsi wynosił 8,3%, podczas gdy średnia dla całej gminy wynosiła 7,2%.

Osoby korzystające z pomocy społecznej w miejscowości Biesiekierz stanowiły 20,6% ogółu beneficjentów ośrodka pomocy w gminie Biesiekierz. Sytuację przedstawia wykres poniżej.

Wykres 3. Udział osób korzystających z pomocy z społecznej z miejscowości Biesiekierz na tle gminy.



Źródło: Opracowanie własne na podstawie danych z Urzędu Gminy Biesiekierz

Gospodarka

Na koniec 2008 roku w Biesiekierzu było zarejestrowanych 67 podmiotów gospodarczych, w tym m.in.:

- Piotr Girczys – Ubojnia Biesiekierz,
- Hodowla ziemniaka - Biesiekierz (przechowalnia),
- Wędzarnia Zakład Przetwórstwa Ryb,
- Sprzedaż maszyn rolniczych „MEROL” sp. z o.o.,
- Mórawski Ryszard Zakład Stolarski,

Na terenie miejscowości swoją siedzibę mają także 2 organizacje pozarządowe. Są to:

- Ochotnicza Straż Pożarna w Biesiekierzu oraz
- Stowarzyszenie Klub Sportowy „Wybrzeże” w Biesiekierzu.

Inwentaryzacja zasobów

Zasoby przyrodnicze

Lasy

Według stanu na dzień 31.12.2008 roku powierzchnia lasów w Biesiekierzu wynosiła 145 ha, co stanowiło 9,7% ogólnej powierzchni miejscowości. Dla porównania całkowita powierzchnia lasów na terenie gminy wynosiła 2.232 ha, tj. 19,1% powierzchni gminy.

Powierzchnia lasów znajdująca się w granicach administracyjnych miejscowości stanowiła 6,5% powierzchni wszystkich lasów na terenie gminy.

Wody powierzchniowe

Na terenie miejscowości Biesiekierz nie występują wody powierzchniowe. Około 2 km na południe od Biesiekierza płynie rzeka Radew o wodach I klasy czystości. Rzeka ta stwarza wspaniałe możliwości dla organizowania spływów kajakowych. Jest atrakcyjna również dla wędkarzy ze względu na siedlisko ryb łososiowych (łosoś, troć, pstrąg, lipień). Ponadto około 2,5 km na północny-wschód od miejscowości znajduje się jezioro Parnowskie.

Formy ochrony przyrody

Na północny-zachód od Biesiekierza położony jest rezerwat florystyczny „Wierzchomińskie Bagno” o powierzchni 43,60 ha. Na terenie gminy Biesiekierz proponuje się poszerzyć ten rezerwat o tzw. „Warnie Bagno”, gdzie ochroną objęte zostałyby torfowisko oraz stanowiska wiciokrzewu pomorskiego.

Na terenie miejscowości nie występują obszary podlegające ochronie przyrody.

Inne zasoby

Na terenie Biesiekierza nie występują zasoby naturalne.

Zasoby kulturowe

Zabytki architektury sakralnej i miejsca kultu religijnego

W Biesiekierzu znajduje się kościół parafialny p.w. Chrystusa Króla. Kościół został zbudowany w stylu renesansowym, prawdopodobnie w XIV-XVI wieku. Brakuje informacji na temat powstania parafii oraz wzniesienia kościoła (poza wzmianką, że w 1356 roku proboszczem parafii w Biesiekierzu był proboszcz o imieniu Dietrich). Obecny kościół zawiera w sobie mury świątyni z XIV wieku. Zabytkowy wystrój kościoła stanowią: wczesnobarokowy ołtarz, pochodzący z nieistniejącego kościoła w Kraśniku, chrzcielnica datowana na XVII wiek, fragment nastawy ołtarzowej z datą renowacji z 1932 roku, a także dwie rzeźby barokowe oraz dzwon gotycki. Kościół jest w dobrym stanie.

Rysunek 1. Kościół parafialny w Biesiekierzu.



Źródło: http://www.powiat.koszalin.pl/_biese.html

Ponadto w miejscowości znajduje się zabytkowy cmentarz.

Zespoły pałacowo-parkowe, dworskie

Po prawej stronie drogi krajowej nr 6 Szczecin-Gdańsk na terenie Biesiekierza położony jest zespół pałacowo-parkowy pochodzący z przełomu XIX i XX wieku, składający się z pałacu zbudowanego w 1907 roku w stylu eklektycznym z elementami secesji.

Pałac składa się z dwukondygnacyjnego korpusu głównego z pseudoryzalitem w osi elewacji, zwieńczonym wystawką zakończoną trójspadowym dachem pokrytym, tak jak na całości, dachówką oraz ze skrzydła bocznego. Na skrzyżowaniu korpusu głównego i skrzydła wieża na planie kwadratu z hełmem dzwonowym. We wnętrzu ciekawa klatka schodowa, bogato zdobiona motywami geometrycznymi oraz salon z dwoma neogotyckimi kominkami. Pałac jest w złym stanie technicznym, obecnie jest w remoncie.

Rysunek 2. Pałac w Biesiekierzu.



Źródło: Informator Turystyczny – Pałace, dwory i zamki w dorzeczu Parsęty.

Pałac otoczony jest parkiem krajobrazowym założonym 100 lat wcześniej niż wybudowany pałac. Zachowały się w nim skupiska starego drzewostanu. Powierzchnia parku wynosi 2,5 ha.

Obiekty kulturalne użyteczności publicznej

Na terenie Biesiekierza znajduje się Biblioteka Publiczna Gminy Biesiekierz. W pobliżu stadionu gminnego znajduje się także świetlica wiejska, której budynek jest w dobrym stanie technicznym. Tutaj odbywają się zebrania wiejskie, spotkania, imprezy okolicznościowe. Obiekt służy jednak przede wszystkim dzieciom i młodzieży. Jest to jedyne miejsce, gdzie mogą one w bardzo atrakcyjny sposób spędzić czas wolny. Opiekun świetlicy zapewnia dzieciom szereg rozmaitych zajęć tj. zajęcia plastyczne, sportowe, dyskoteki, wyjazdy do kina czy na basen.

W ramach SPO-ROL „Restrukturyzacja i modernizacja sektora żywnościowego oraz rozwój obszarów wiejskich 2004–2006”, działania 2.3 „Odnowa wsi oraz zachowanie i ochrona dziedzictwa kulturowego” klub wiejski w Biesiekierzu wyposażono w rzutnik multimedialny, ekran, zestaw sprzętu nagłaśniającego oraz estradę artystyczną. Ponadto do klubu zakupiono 10 stołów, 20 krzeseł, komplet mebli, stół RTV, odtwarzacz DVD, telewizor, zestaw sprzętu komputerowego, komplet sprzętu dydaktycznego, dwie tablice suchościeralne oraz tablicę informacyjno-promocyjną.

Zasoby oświatowe

W Biesiekierzu mieści się szkoła podstawowa oraz gimnazjum. Według stanu na dzień 31.12.2008 roku:

- Szkoła podstawowa - uczęszczało do niej 149 uczniów. Stan techniczny budynku szkoły podstawowej jest bardzo dobry,
- Gimnazjum - uczęszczało do niego 158 uczniów. Stan techniczny budynku gimnazjum jest bardzo dobry.

Ponadto w Biesiekierzu znajduje się przedszkole. Według stanu na dzień 31.12.2008 roku do przedszkola (2 oddziały) uczęszczało 45 dzieci, nad którymi opiekę sprawowało 4 wychowawców. Obecnie trwa remont obiektu.

Zasoby infrastrukturalne

Sieć komunikacyjna

Przez Biesiekierz przebiega droga krajowa nr 6 relacji Szczecin – Gdańsk. Długość tej drogi na terenie miejscowości wynosi około 4.000 m, a stan nawierzchni jest dobry.

Na terenie miejscowości biegnie również droga powiatowa nr 0372Z Parnowo – Biesiekierz. Jest to droga o nawierzchni asfaltowej, w dobrym stanie technicznym. Jej długość w granicach miejscowości wynosi około 2.000 m.

Drogi gminne w granicach Biesiekierza mają łączną długość ok. 3.000 m. Posiadają nawierzchnie asfaltową oraz gruntową i są w dobrym stanie technicznym.

Na terenie miejscowości znajduje się 5.000 metrów bieżących chodników. Stan części z nich jest bardzo dobry (nowe chodniki), natomiast część chodników jest w bardzo złym stanie i wymaga odnowienia. Aktualna długość chodników na terenie Biesiekierza nie jest wystarczająca dla potrzeb mieszkańców.

Biesiekierz posiada połączenia komunikacji autobusowej PKS łączące miejscowość z Karlinem, Wałczem, Białogardem, Koszalinem, Połczynem, Kołobrzegiem, Szczecinkiem i Szczecinem. Częstotliwość kursów jest niewystarczająca, zwłaszcza w godzinach wieczornych.

Gospodarka wodna

W ramach programu „Zintegrowana Gospodarka Wodno – Ściekowa na terenie Związku Gmin Dorzecza Parsęty” współfinansowanego z Funduszu Spójności do roku 2010 zostaną zwodociągowane wszystkie miejscowości gminy Biesiekierz, w tym sam Biesiekierz.

Gospodarka ściekowa

W ramach programu „Zintegrowana Gospodarka Wodno – Ściekowa na terenie Związku Gmin Dorzecza Parsęty” współfinansowanego z Funduszu Spójności do roku 2010 zostaną skanalizowane prawie wszystkie miejscowości gminy Biesiekierz, w tym sam Biesiekierz.

Gospodarka odpadami

Na terenie gminy Biesiekierz nie ma składowiska odpadów. Gmina objęta jest zorganizowaną zbiórką odpadów. Odpady z części miejscowości Biesiekierz wywożone są na wysypisko w Karlinie, natomiast w części miejscowości obsługiwana jest przez Przedsiębiorstwo Gospodarki Komunalnej w Koszalinie.

Sieć gazowa

Na terenie miejscowości Biesiekierz jest sieć gazowa. Z gazu ziemnego przewodowego mają możliwość korzystać wszyscy zainteresowani mieszkańcy wsi. Sieć przewodowego gazu ziemnego jest doprowadzana do wszystkich miejscowości gminy.

Telekomunikacja

Tradycyjna sieć telekomunikacyjna na terenie miejscowości Biesiekierz jest obsługiwana przez TP S.A. Sieć jest położona na terenie całej miejscowości.

Zasoby rekreacyjne

Na terenie Biesiekierza jedynym obiektem sportowo-rekreacyjnym jest stadion sportowy. Odbywają się na nim głównie mecze piłkarskie, spotkania oraz imprezy gminne. Do stadionu należy boisko główne o nawierzchni trawiastej i wymiarach 110x64 metrów oraz boisko treningowe o wymiarach 85x55 metrów, parking, budynek, w którym mieszczą się szatnie, pomieszczenia gospodarcze i prysznice. Na stadionie jest trybuna na 300 miejsc. Nawierzchnia boiska nadaje się do wymiany. Stadion nie zaspokaja w pełni potrzeb lokalnych ze względu na zbyt małą powierzchnię.

Na boisku głównym swoje mecze rozgrywa jedyny klub sportowy działający w miejscowości tj. Stowarzyszenie Klub Sportowy „Wybrzeże” Biesiekierz. Klub prowadzi sekcje piłkarskie w różnych grupach wiekowych. Drużyna seniorów gra w koszalińskiej klasie okręgowej.

Bazę noclegową w miejscowości Biesiekierz tworzą: Zajazd „U Jana” (3 miejsca noclegowe) oraz Pałac (aktualnie obiekt jest w remoncie).

Z kolei na bazę gastronomiczną Biesiekierza składają się: Bar „U Emili”, Bar „Fotoradar”, Restauracja Bar „AGA” oraz Klubo-kawiarnia „PUB”.

Niewątpliwie atrakcją turystyczną i znakiem rozpoznawalnym Biesiekierza jest „Pomnik ziemniaka”. Pomnik został odsłonięty w 1983 roku i był uwieńczeniem faktu wyhodowania 9 odmian ziemniaka w ówczesnej Biesiekierskiej Stacji Hodowli Roślin. Jest to prawdopodobnie największy pomnik ziemniaka w Europie (sama bulwa liczy 3,95 m wysokości, ze stelażem -

9 m). Jego autorem jest Wiesław Adamski, który wykonał pomnik na zlecenie byłego dyrektora SHR - Mariusza Roedera.

Biesiekierz jest miejscowością, która posiada duży potencjał krajobrazowo-turystyczny. Stanowią go m.in. założenie pałacowo-parkowe, kościół, przepływająca w pobliżu rzeka Radew oraz symbol miejscowości – „Pomnik ziemniaka”.

Analiza SWOT

Mocne strony	Słabe strony
Miejscowość stanowi centrum administracyjne i usługowe gminy	Zmniejszająca się liczba mieszkańców
Położenie w pobliżu pasa nadmorskiego	Brak naturalnych zbiorników wodnych
Funkcjonowanie w miejscowości organizacji pozarządowych	Niewystarczająca liczba połączeń komunikacji autobusowej
Zasoby architektury sakralnej	Słabo rozwinięta baza sportowo-rekreacyjna
Zespół pałacowo-parkowy	Słabo rozwinięta baza noclegowa
Dostęp mieszkańców do obiektów i instytucji kultury (biblioteka, klub wiejski)	
Funkcjonowanie we wsi ochotniczej straży pożarnej	
Dostęp do placówek oświatowych i wychowawczych (szkoła podstawowa, gimnazjum, przedszkole)	
Dobre położenie komunikacyjne	
Lokalizacja na drodze krajowej	
Ujęcia wody oraz oczyszczalni ścieków zlokalizowane w miejscowości	
Całkowite zwodociągowanie miejscowości	
Wysoki stopień skanalizowania miejscowości	
Dostęp do sieci gazu ziemnego	
Stadion sportowy we wsi	

Szanse	Zagrożenia
Korzystne położenie komunikacyjne miejscowości w układzie sieci drogowej	Brak zaangażowana społeczności lokalnej w rozwój miejscowości
Możliwość wykorzystania zespołu pałacowo-parkowego w promocji miejscowości	Emigracja zarobkowa i zmniejszenie liczby mieszkańców
Możliwość wykorzystania "Pomnika ziemniaka" w promocji miejscowości	Kontynuacja tendencji spadkowej liczby mieszkańców
Rozwój gminy w aspekcie współpracy międzynarodowej	Ograniczone możliwości finansowe budżetu gminy
Możliwość pozyskania środków finansowych Unii Europejskiej na inwestycje	Ograniczone możliwości uzyskania pracy i niskie zarobki
Wykorzystanie środków z funduszy UE przez stowarzyszenia i organizacje pozarządowe	Wzrost bezrobocia.
Zakładany wzrost gospodarczy kraju i spadek inflacji	

Kierunki rozwoju miejscowości Biesiekierz

Proponowane kierunki rozwoju miejscowości Biesiekierz to:

- Wykorzystanie posiadanych zasobów kulturowo-przyrodniczych,
- Rozwój i modernizacja infrastruktury społecznej i infrastruktury komunalnej,
- Poprawa autobusowej dostępności komunikacyjnej,
- Poprawa stanu technicznego dróg,
- Pełne skanalizowanie miejscowości,
- Rozbudowa centrum sportowo-rekreacyjnego,
- Rewitalizacja kompleksu pałacowo-parkowego,
- Rozwój mieszkalnictwa indywidualnego,
- Stworzenie mieszkańcom korzystnych warunków życia i rozwoju,
- Zwiększenie zaangażowania mieszkańców w rozwój miejscowości,
- Wspieranie działalności organizacji pozarządowych na terenie miejscowości.

Planowane działania w latach 2010-2016

Na obecnym etapie opracowania Planu Odnowy Miejscowości Biesiekierz zaplanowano realizację dwóch zadań inwestycyjnych „Serce wsi” – stworzenie miejsca rekreacji i placu zabaw w Biesiekierzu” i „Modernizacja centrum wsi Biesiekierz”. Szczegółowe informacje o przedsięwzięciach zostały przedstawione w kartach informacyjnych projektu poniżej.

„Serce wsi” – stworzenie miejsca rekreacji i placu zabaw w Biesiekierzu

KARTA INFORMACYJNA PROJEKTU	
Tytuł/nazwa projektu/zadania	„Serce wsi” – stworzenie miejsca rekreacji i placu zabaw Biesiekierzu
Wnioskodawca	Gmina Biesiekierz
Opis projektu	Przedmiotem projektu jest stworzenie „Serca wsi” w miejscowości Biesiekierz poprzez budowę miejsca rekreacji i placu zabaw. Dzięki realizacji tego zadania powstanie miejsce, które będzie miejscem spotkań mieszkańców i pozwoli zaspokoić funkcje społeczno-kulturalne miejscowości.
Uzasadnienie projektu	Stworzenie miejsca rekreacji i placu zabaw będzie uzupełnieniem prowadzonej działalności przez Bibliotekę Publiczną Gminy Biesiekierz świetlicę wiejską. „Serce wsi” które powstanie, będzie miejscem, w którym odbywać się będą spotkania społeczności lokalnej, imprezy okolicznościowe oraz zajęcia pozalekcyjne dla dzieci. Z przeprowadzonej analizy ilościowych odnotowuje się wzrost liczby mieszkańców. Takie tendencje wymagają utworzenia takiego miejsca dla mieszkańców tej miejscowości w odpowiedzi na ich potrzeby społeczne.

		kulturalne. Ponadto w centrum wsi znajduje się Pomnik Ziemi usytuowany przy drodze krajowej nr 6 jest jedynym takim pomnikiem w Polsce i Europie. Stanowi tym samym wizytówkę gminy, która zainteresowanie przejeżdżających turystów, w tym cudzoziemców. „Serce wsi” stanie się miejscem spotkań mieszkańców, wykorzystywane jako miejsce do rekreacji, spotkań, okolicznościowych. Głównie jednak będzie tworzona z myślą o młodzieży, które będą mogły aktywnie i bezpiecznie spędzać tu czas wolny.												
Skwantyfikowane efekty projektu na poziomie produktu		Dokładne wskaźniki określające efekty rzeczowe projektu przedstawione po opracowaniu dokumentacji technicznej.												
Instytucje/Podmioty zaangażowane w realizację projektu		Urząd Gminy Biesiekierz												
Właściciel i zarządzający inwestycją po jej zakończeniu		<ul style="list-style-type: none"> - Właściciel: Gmina Biesiekierz, - Zarządzający: Urząd Gminy Biesiekierz. 												
Gotowość projektu do realizacji	Rodzaj dokumentu/decyzji	Przybliżona data sporządzenia / uzyskania												
	a) dokumentacja techniczna	styczeń 2010												
	b) kosztorysy	styczeń 2010												
	c) pozwolenie budowlane	Nie dotyczy												
	d) Studium wykonalności	Nie dotyczy												
e) inne niezbędne do realizacji projektu		Nie dotyczy												
Własność gruntów/obiektów niezbędnych do realizacji		Gmina Biesiekierz												
Harmonogram realizacji projektu	Etapy/planowane działania	2010			2011				2012				2013	
		II kw.	III kw.	IV kw.	I kw.	II kw.	III kw.	IV kw.	I kw.	II kw.	III kw.	IV kw.	I kw.	II kw.
	Dokumentacja techniczna													
	Przetarg													
	Prace budowlano-montażowe	X	X	X										
Nadzór inwestorski	X	X	X											
Szacunkowe koszty realizacji projektu w rozbiciu na lata [PLN]	ROK/WARTOŚĆ	2010			2011				2012				2013-2014	
		35 000			0				0				0	
Źródła finansowania projektu	<ul style="list-style-type: none"> - Europejski Fundusz Rolny na rzecz Rozwoju Obszarów Wiejskich w ramach Programu Rozwoju Obszarów Wiejskich na lata 2007-2013, oś priorytetowa 3. Jakość życia w obszarach wiejskich i różnicowanie gospodarki wiejskiej, działanie Odnowa i rozwój wsi - max 75%, - środki własne Gminy Biesiekierz – min. 25 %. 													

Modernizacja centrum wsi Biesiekierz

KARTA INFORMACYJNA PROJEKTU

Tytuł/nazwa projektu/zadania		Modernizacja centrum wsi Biesiekierz															
Wnioskodawca		Gmina Biesiekierz															
Opis projektu		Przedmiotem projektu jest odnowa centrum wsi Biesiekierz poprzez zagospodarowanie centrum wsi wraz z parkingiem, chodnikami, oznakowaniem charakterystycznych miejsc w centrum wraz z galanterią ogrodową, w celu upiększenia miejscowości.															
Uzasadnienie projektu		<p>W ramach działań realizowanych w ramach SPO - ROL 2004 – 2007 zostały zrealizowane zadania dotyczące modernizacji centrów wsi, w tym modernizacji chodników w miejscowości Biesiekierz, Parsowo oraz zostało doposażonych 9 świetlic wiejskich, w tym świetlica w Biesiekierzu. Planowane w kolejnym okresie programowania 2007-2013 zadania mają na celu kontynuację rozpoczętych działań.</p> <p>Realizacja projektu w Biesiekierzu ma na celu odnowę centrum miejscowości, tak aby było wizytówką dla mieszkańców i odwiedzających te strony turystów. Pomnik Ziemniaka usytuowany przy drodze krajowej nr 6 jest jedynym takim pomnikiem w Polsce i Europie. Stanowi tym samym wizytówkę gminy, która wzbudza zainteresowanie przejeżdżających turystów, w tym cudzoziemców. Zagospodarowanie terenu wokół niego, w tym w szczególności wykonanie parkingów, chodników oraz ustawienie galanterii ogrodowej, przyczyni się z pewnością do zatrzymania się większej ilości podróżujących przez Biesiekierz osób.</p> <p>Ponadto dzięki wykonanym pracom powstanie miejsce odpoczynku i spotkań lokalnej społeczności Biesiekierza, która będzie mogła wspólnie spędzać czas na powietrzu.</p>															
Skwantyfikowane efekty projektu na poziomie produktu		Dokładne wskaźniki określające efekty rzeczowe projektu zostały przedstawione po opracowaniu dokumentacji technicznej.															
Instytucje/Podmioty zaangażowane w realizację projektu		Urząd Gminy w Biesiekierzu															
Właściciel i zarządzający inwestycją po jej zakończeniu		<ul style="list-style-type: none"> - Właściciel: Gmina Biesiekierz, - Zarządzający: Urząd Gminy Biesiekierz. 															
Gotowość projektu do realizacji	Rodzaj dokumentu/decyzji	Przybliżona data sporządzenia / uzyskania															
	a) dokumentacja techniczna	Nie: I – II kw. 2011															
	b) kosztorysy	Nie: I- II kw. 2011															
	c) pozwolenie na budowę	Nie: III kw. 2011															
	d) Studium wykonalności	Nie dotyczy															
	e) inne niezbędne do realizacji projektu	Nie dotyczy															
Własność gruntów/obiektów niezbędnych do realizacji		Gmina Biesiekierz															
Harmonogram realizacji projektu	Etapy/planowane działania	2010				2011				2012				2013			
		I kw.	II kw.	III kw.	IV kw.	I kw.	II kw.	III kw.	IV kw.	I kw.	II kw.	III kw.	IV kw.	I kw.	II kw.		
	Dokumentacja techniczna					X	X										
	Przetarg					X	X	X									
	Wykonanie							X	X	X	X						
Nadzór inwestorski							X	X	X	X							

Szacunkowe koszty realizacji projektu w rozbiu na lata [PLN]	ROK/Wartość	2010	2011	2012	2013- 201
		0	200 000	400 000	0
Źródła finansowania projektu	<ul style="list-style-type: none"> - Europejski Fundusz Rolny na rzecz Rozwoju Obszarów Wiejskich w ramach Programu Rozwoju Obszarów Wiejskich na lata 2007-2013, oś priorytetowa 3. Jakość życia w obszarach wiejskich i różnicowanie gospodarki wiejskiej, działanie Odnowa i rozwój wsi - 75%, - środki własne Gminy Biesiekierz - 25%. 				

Plan finansowy realizacji odnowy miejscowości Biesiekierz

Plan finansowania projektów zawartych w Planie Odnowy Miejscowości Biesiekierz jest montażem szacunkowym i przedstawia potencjalne, a nie już uchwalone źródła finansowania.

Oznaczenie zastosowanych skrótów:

EFRROW – Europejski Fundusz Rolny na rzecz Rozwoju Obszarów Wiejskich;

EFOiGR – Europejski Fundusz Orientacji i Gwarancji Rolnej (Sekcja Orientacji);

EFRR – Europejski Fundusz Rozwoju Regionalnego (jeżeli nie podano inaczej – środki Regionalnego Programu Operacyjnego);

FS – Fundusz Spójności;

GFOŚiGW – Gminny Fundusz Ochrony Środowiska i Gospodarki Wodnej;

BGB – Budżet Gminy Biesiekierz;

POIiŚ – Program Operacyjny Infrastruktura i Środowisko;

WFOŚiGW – Wojewódzki Fundusz Ochrony Środowiska i Gospodarki Wodnej.

Tabela 2. Plan finansowy odnowy miejscowości Biesiekierz na lata 2010-2016

Źródło: Opracowanie własne na podstawie danych Urzędu Gminy Biesiekierz

Lp.	Nazwa projektu	Czas realizacji	Źródła finansowania	Szacowane koszty realizacji [PLN]	Szacunkowe koszty realizacji projektu w rozbiu na lata [PLN]						
					2010	2011	2012	2013	2014	2015	
1	„Serce wsi” - stworzenie miejsca rekreacji i placu zabaw w Biesiekierzu	2010	- 75% - EFRROW - 25% - budżet Gminy Biesiekierz	35 000	35 000		-	-	-	-	
SUMA				35 000	35 000		-	-	-	-	

Lp.	Nazwa projektu	Czas realizacji	Źródła finansowania	Szacowane koszty realizacji [PLN]	Szacunkowe koszty realizacji projektu w rozbiu na lata [PLN]				
					2010	2011	2012	2013	2014
161	Modernizacja centrum wsi Biesiekierz	2011-2012	- 75% - EFRROW - 25% - budżet Gminy Biesiekierz	600 000,00	-	200 000	400 000	-	-
SUMA				600 000,00	-	200 000	400 000	-	-

Oczekiwane wskaźniki osiągnięć

Wszystkie zadania inwestycyjne uwzględnione w Planie Odnowy Miejscowości Biesiekierz zostaną objęte monitoringiem, który, prowadzony na bieżąco, dostarczać będzie danych obrazujących postęp we wdrażaniu poszczególnych projektów inwestycyjnych, a tym samym całego Planu Odnowy Miejscowości. Pozwoli to na całościową ocenę założeń tego dokumentu oraz stopnia jego realizacji.

Monitoring projektów ma na celu racjonalne, sprawne i efektywne wykorzystanie środków budżetu Gminy oraz środków pochodzących z zewnętrznych źródeł pomocowych.

W celu monitorowania postępów we wdrażaniu projektów inwestycyjnych oraz oceny ich realizacji, należy wskazać skwantyfikowane cele projektów na poziomie produktu. Stanowią je wskaźniki produktu - określające bezpośredni, materialny efekt realizacji przedsięwzięcia mierzony konkretnymi wielkościami.

Wskaźniki te zostały określone i skwantyfikowane przy opisie każdego projektu w karcie informacyjnej w rozdziale 6 Planowane działania w latach 2010-2016. Pomiar wskaźników produktu będzie prowadzony w ramach sprawozdawczości z realizacji poszczególnych projektów. Analiza stopnia realizacji założonych wskaźników posłuży następnie do przeprowadzenia ewaluacji projektu, natomiast zbiorcza ocena projektów ujętych w Planie Odnowy Miejscowości pozwoli na ewaluację całego Planu.

Dla Planu Odnowy Miejscowości Biesiekierz przyjęto osiągnięcie następujących rezultatów:

- powierzchnia odnowionego centrum wsi udostępniona w ramach realizacji inwestycji;
- długość wybudowanych chodników udostępniona w ramach realizacji inwestycji;
- powierzchnia parkingu udostępnionego w ramach realizacji inwestycji;
- liczba osób korzystających z odnowionego centrum wsi;

- liczba nowych miejsc pracy utworzonych dzięki realizacji inwestycji.

System wdrażania

Projekty realizowane w ramach Planu Odnowy Miejscowości Biesiekierz będą wdrażane przez podmioty zgłaszające poszczególne inwestycje. W zdecydowanej większości będzie to Gmina, która uzgadnia realizację zadań z Radą Sołecką. Gmina wyznacza jednostkę (osobę) odpowiedzialną za koordynację realizacji zadania oraz jednostkę odpowiedzialną za nadzorowanie wykonania inwestycji. Wszystkie procedury związane z przeprowadzeniem przetargów i rozliczeniem inwestycji są prowadzone przez Gminę.

Nad realizacją Planu Odnowy Miejscowości będzie czuwać Koordynator realizacji Planów Odnowy Miejscowości wskazany zarządzeniem przez Wójta Gminy Biesiekierz.

W przypadku podmiotów zewnętrznych, które zgłosiły swoje projekty do Planu Odnowy Miejscowości, nie zakłada się nadzoru ze strony Gminy nad wykonaniem ich zadań. Podmioty je jednak powinny informować Koordynatora realizacji Planu Odnowy Miejscowości o przystąpieniu do projektu i jego wykonaniu.

Sposoby monitorowania, oceny, aktualizacji i komunikacji społecznej

Określony system wdrażania Planu Odnowy Miejscowości wywołuje zgodny z nim system monitorowania i oceny (ewaluacji) całego dokumentu. Monitoring i ewaluacja polegają na dokonywaniu okresowej oceny stopnia realizacji działań zapisanych w dokumencie strategicznym i wprowadzeniu modyfikacji zgodnie ze zmieniającymi się warunkami zewnętrznymi i wewnętrznymi wpływającymi na rozwój społeczny i gospodarczy miejscowości. Do monitoringu i oceny Planu Odnowy Miejscowości zobowiązuje się Gminę Biesiekierz, zatwierdzając Plan Odnowy Miejscowości.

Wprowadzenie systemu monitoringu i ewaluacji pomoże rozwiązać problem dezaktualizacji założeń Planu Odnowy Miejscowości, wynikających ze zmieniających się warunków działania samorządu, prawodawstwa i innych czynników mogących deformować zasadność podejmowanych działań w ramach niniejszego dokumentu. Zakłada się również możliwość tworzenia dodatkowych kart projektów, które będą wpisywać się w założone cele operacyjne. Monitoring prowadzony będzie wyłącznie na podstawie stopnia osiągnięcia podstawowych wskaźników produktu i rezultatu danego projektu. Uwzględniając powyższe przesłanki, można zagwarantować rozwój Planu Odnowy Miejscowości wraz z jednoczesnym rozwojem gospodarczym i

społeczno-kulturalnym miejscowości Biesiekierz. W gestii samorządu pozostanie
zatwierdzenie drogą uchwały zmian w zapisach Planu.

Sposoby monitorowania:

Monitoring – śledzenie, czyli ocena realizacji Planu Odnowy Miejscowości, odbywać się będzie na poziomie oceny realizacji poszczególnych projektów inwestycyjnych:

- Każdy projekt powinien posiadać kartę oceny realizacji projektu. Wzór karty oceny realizacji projektu został podany poniżej;
- Bieżąca ocena powinna pozwolić na natychmiastowe dostosowanie działań lub ich elementów do zmieniających się warunków zewnętrznych (np. inne źródła finansowania, przesunięcie harmonogramu realizacji, czy zmiana zadań);
- Odpowiedzialność za prowadzenie procedury monitoringu spoczywa na jednostkach koordynujących poszczególne projekty;
- Jednostki koordynujące są odpowiedzialne za przygotowania kart ocen realizacji działań strategicznych;
- Proponuje się, aby bieżąca ocena realizacji Planu Odnowy Miejscowości (monitoring) odbywała się raz do roku;
- Karty oceny projektu będą składane do Zespołu zarządzania Planem Odnowy Miejscowości, który przygotowuje zbiorcze Sprawozdanie z realizacji Planu Odnowy Miejscowości i przekaże je dalej do Koordynatora zarządzania strategicznego.

Ocena (ewaluacja) Planu Odnowy Miejscowości

Ocena (ewaluacja) to procedura polegająca na badaniu przyczyn rozbieżności między zakładanymi efektami a rzeczywistymi (na podstawie karty ocen projektu), z jednoczesnym wprowadzeniem zmian, które mają na celu dostosowanie Planu Odnowy Miejscowości do określonych wymagań. Zakłada się, że ocena będzie prowadzona każdego roku.

Ocena Planu Odnowy Miejscowości odbywać się będzie poprzez następujące działania:

- Analiza poszczególnych kart ocen realizacji projektów i bieżące reagowanie na zmieniające się warunki. Analiza będzie dokonywana przez Zespół zarządzania Planem Odnowy Miejscowości;
- Okresowy, tzn. przynajmniej raz w roku, przegląd realizacji Planu Odnowy Miejscowości na sesjach Rady Gminy oraz zebraniach Rady Sołectwa Biesiekierz, poświęconych realizacji Planu Odnowy Miejscowości. Sesja i zebrania będą miały charakter sesji/zebrań strategicznych, na których wprowadzane będą zmiany do Planu Odnowy Miejscowości. Uczestnikami sesji strategicznych, poza Radnymi Gminy Biesiekierz oraz

członkami Rady Sołectwa Biesiekierz, będą przedstawiciele różnych środowisk;

- Sesja strategiczna powinna wyprzedzać sesje dotyczące projektowania budżetu Gminy, wskazując na nowe kierunki prac nad budżetem.

Program sesji/zebrania strategicznego powinien uwzględniać:

- Ocenę Planu Odnowy Miejscowości na podstawie kart ocen projektów;
- Propozycje nowych działań z uzasadnieniem wprowadzenia lub rezygnacji, jeżeli dane zadanie było wpisane w Plan Odnowy Miejscowości;
- Dyskusja, głosowanie, zatwierdzenie.

Wzór karty oceny realizacji projektu

KARTA OCENY REALIZACJI PROJEKTU	
Cel operacyjny:	
Tytuł projektu:	
Podejmowane działania w celu realizacji projektu:	
Efekty (wskaźniki)	
Stopień rozbieżności pomiędzy efektami zakładanymi i osiągniętymi:	
Napotkane problemy w trakcie realizacji projektu:	
Proponowana modyfikacja projektu:	
Dalsze finansowanie:	

Komunikacja społeczna

Prace nad wdrażaniem i zmianami w Planie Odnowy Miejscowości powinny przebiegać w uzgodnieniu społecznym, dlatego zachęca się, aby co dwa lata w pracach zespołu zarządzającego POM wzięli udział zaproszeni goście, tzw. liderzy społeczni.

Główne zadania i projekty, wynikające z planu rozwoju, zostaną udostępnione mieszkańcom poprzez stronę internetową Gminy Biesiekierz. Takie przedstawienie Planu Odnowy Miejscowości Biesiekierz pozwoli na jego upublicznienie w szerokim kręgu mieszkańców oraz stworzy możliwość jak największego uczestnictwa mieszkańców przy jego wdrażaniu.