





















## Legenda

-  - proj. ścieżka rowerowa o nawierzchni bitumicznej
-  - proj. chodnik o nawierzchni z kostki betonowej typu "polbruk"
-  - proj. pobocza
-  - granice nieruchomości gruntowych
-  - nieruchomości objęte opracowaniem
-  - linia rozgraniczająca projektowany pas drogowy drogi wojewódzkiej 11
-  - czasowe zajęcie terenu
-  - projektowane przepustы
-  - projektowane barierki U-11a
-  - projektowane krawężniki obniżone/zaopłone (światło ±0,0cm)
-  - mata architektura (tawka+Zstojaki rowerowe)
-  - szlaki uniemożliwiające wjazd na ścieżkę
-  - projektowane lampy oświetleniowe
-  - elementy pasa drogowego do rozbiórki
-  - istniejący ściek skarpowy po przebudowie
-  - istniejące rowy
-  - projektowane skarpy nasypów/wykopów
-  - zinventaryzowane drzewa i krzewy
-  - drzewa i krzewy do wycinki
-  - projektowane nasadzenia zastępcze

Investor:  
**Województwo Zachodniopomorskie/  
ZZDW w Koszalinie**  
ul. Szczecińska 31,  
75-122 Koszalin

Jednostka projektowa  
**"Pro-Trans" Co**  
ul. Wiejska 9  
73-110 Stargard  
tel. 601 622 393



**Budowa ścieżki rowerowej w pasie technicznym DW112 na odc. Biesiekierz - Nowe Bielice**

|         |          |
|---------|----------|
| Skala:  | 1:500    |
| Branża: | DROGOWA/ |
| Data:   | 10/2024  |

|                |
|----------------|
| Nazwa rysunku: |
|----------------|

|  |  |
|--|--|
|  |  |
|--|--|

[illegible]

## Plan Zagospodarowania Terenu

|               |         |                          |                         |        |                                    |
|---------------|---------|--------------------------|-------------------------|--------|------------------------------------|
| Funkcja:      | Branża: | Tytuł, imię i nazwisko   | Nr uprawnień            | Podpis | Nr rys.<br><br><b>PZT<br/>2(8)</b> |
| Projektant:   | Drogowa | mgr inż. Ireneusz Sinica | <b>ZAP/0180/POOD/10</b> |        |                                    |
| Sprawdzający: | Drogowa | dr inż. Stanisław Majer  | <b>ZAP/0190/POOD/09</b> |        |                                    |
| Projektant:   | Zieleń  | Matylda Sinica           |                         |        |                                    |