

PROJEKT **BUDOWLANO-WYKONAWCZY**

***„Przebudowa przejścia z dojściem dla pieszych
w Nowych Bielicach”***

LOKALIZACJA: Gmina Biesiekierz
Powiat Koszaliński
Woj. zachodniopomorskie
Dz. nr 1/2, obręb Nowe Bielice – dr. nr 121044Z
Dz. nr 149, obręb Nowe Bielice – dr.nr 121041Z

INWESTOR: GMINA BIESIEKIERZ
Biesiekierz 103, 76-039 Biesiekierz

opracował: technik drogowy Julita Dwornik-Tytanicz

Marzec 2021r.

Część opisowa

1. PODSTAWA OPRACOWANIA

- Mapa ewidencyjna w skali 1:500
- Przepisy i normatywy dotyczące projektowania dróg:
 - Ustawa z dnia 21 marca 1985r. o drogach publicznych (Dz. U. z 2017. poz. 2222 z późn. zm.).
 - Rozporządzenie MT i GM z dnia 2 marca 1999r. w sprawie warunków technicznych jakim powinny odpowiadać drogi publiczne i ich usytuowanie z późniejszymi zmianami
 - Rozporządzenie MT i GM z dnia 30 maja 2000r. w sprawie warunków Technicznych, jakim powinny odpowiadać drogowe obiekty inżynierskie i ich usytuowanie (Dz. U. nr 63 poz. 735 z późn. zm.)
 - Rozporządzenie Ministra Infrastruktury z dnia 23 września 2003r. w sprawie szczegółowych warunków zarządzania ruchem na drogach oraz wykonywania nadzoru nad tym zarządzaniem
 - Katalog typowych konstrukcji nawierzchni podatnych i półsztywnych (IBDM W-wa 2001r.)
 - Katalog wzmocnień i remontów nawierzchni podatnych i półsztywnych (IBDMW-wa 2001r.)
- Wizjalokalna
- Pomiary uzupełniające

2. CEL I ZAKRES OPRACOWANIA

Celem opracowania dokumentacji projektowej jest przedstawienie rozwiązań technicznych przebudowy wyniesionego przejścia dla pieszych z dojściem w pasie drogi gminnej nr 121044Z, dz. nr 1/2 oraz ciągu pieszego długości 84m w pasie drogi gminnej nr 121041Z, dz. nr 149 w miejscowości Nowe Bielice, gmina Biesiekierz.

2.1. Zakres robót dla całego zamierzenia budowlanego.

- ✓ roboty przygotowawcze;
- ✓ roboty ziemne;
- ✓ roboty rozbiórkowe;
- ✓ roboty remontowe;
- ✓ wykonanie podbudowy;
- ✓ roboty nawierzchniowe;
- ✓ roboty wykończeniowe.

2.2. Kolejność realizacji poszczególnych obiektów

- zabezpieczenie i organizacja placu budowy;
- roboty pomiarowe;
- usunięcie warstwy ziemi roślinnej;
- wywóz nadmiaru ziemi roślinnej;
- roboty rozbiórkowe;
- transport materiałów rozbiórki;
- roboty ziemne;
- wykonanie koryta na całej szerokości ciągów pieszych;
- profilowanie i zagęszczanie dna koryta;
- ustawienie krawężników betonowych na podsypce cementowo- piaskowej i ławie betonowej;

- ustawienie obrzeży na podsypce piaskowej;
- stabilizacja podłoża gruntowego cementem;
- wykonanie podbudowy;
- wykonanie nawierzchni z kostki betonowej wyniesionego przejścia i ciągu pieszego;
- wykonanie elementów bezpieczeństwa.

2.3. Istniejące uzbrojenie.

- Kable energetyczne;
- Linia napowietrzna energetyczna;
- Wodociąg;
- Kable teletechniczne;
- Kanalizacja.

3. OPIS TECHNICZNY

3.1. Opis stanu istniejącego

Drogi gminne są jednopasmowe, dwukierunkowe klasy L (lokalne) o nawierzchni bitumicznej. Szerokość jezdni bitumicznej 5,3m.

Na odcinku objętym opracowaniem po jednej stronie występuje ciąg pieszy szer. 1,5m z kostki betonowej i ciąg pieszo-rowerowy szer. 2,5m z kostki betonowej.

Odwodnienie jezdni powierzchniowe spadkami do wpustów deszczowych..

Nie przewiduje się przebudowy uzbrojenia podziemnego.

4. OPIS PROJEKTOWANEGO ROZWIĄZANIA

- Technologia podana jest w szczegółowej specyfikacji technicznej wykonania i odbioru robót.

4.1. Parametry techniczne

- klasa drogi - L
- kategoria obciążenia ruchem - KR2
- prędkość dopuszczalna w terenie zabudowanym **40 km/h**
- ilość pasów ruchu -2
- szerokość pasa ruchu- 2,65m
- ciąg pieszy o szerokości -1,5 m
- ciąg pieszo-rowerowy o szer.2,5m

4.2. Rozwiązanie sytuacyjno-wysokościowe

Wyniesione przejście dla pieszych będzie miało szerokość 5,3m i długość 7m, gdzie 4m będzie stanowić nawierzchnia dla przejścia pieszych i szer. 1,5m najazd (spadek 7%) z obu stron na przejście. Przejście ograniczone będzie opornikiem zaniżonym na połączeniu z jezdnią bitumiczną.

Natomiast ciąg pieszy na dz. nr 149 będzie posiadał szer.1,5m o długości 84m. Ciąg pieszy projektuje się po prawej stronie i oddzielony będzie do jezdni pasem zieleni. Ograniczony będzie z obu stron obrzeżem betonowym. Ciąg pieszy na dz. nr 1/2 w lokalizacji wyniesionego przejścia dla pieszych będzie przylegać do jezdni i ograniczony będzie na szerokości przejścia krawężnikiem obniżonym 15x20cm, a na dalszym odcinku krawężnikiem drogowym 15x30cm.

4.3. Odwodnienie drogi.

Odwodnienie powierzchniowe nie podlega zmianie do wpustów deszczowych.

4.4. Roboty ziemne.

Roboty ziemne będą polegały w pierwszej kolejności na usunięciu warstwy ziemi roślinnej na powierzchni projektowanego ciągu pieszego.

Dopuszcza się wykorzystanie gruntów z wykopów – niewysadzinowych. Pozostała część zostanie wywieziona.

4.5. Roboty inne.

- Zabezpieczyć punkty osnowy geodezyjnej.
- W trakcie wykonywania robót należy zwrócić uwagę na istniejące uzbrojenie techniczne. Zlokalizowane uzbrojenie należy w razie potrzeby zabezpieczyć przepustami dwudzielnymi.

5. KONSTRUKCJA NAWIERZCHNI.

5.1. Konstrukcja nawierzchni ciągu pieszego z kostki betonowej

- Istniejące podłoże gruntowe
 - Stabilizacja gruntu na głębokość 10cm $R_m = 2,5\text{MPa}$.
 - Podbudowa zasadnicza grubości 10cm z kruszywa łamanego 0/31,5mm stabilizowanego mechanicznie
 - Podsypka grubości 3cm cementowo-piaskowa 1:4
 - Kostka betonowa grubości 6cm wibroprasowana, niefazowana klasy 100 koloru szarego
-

5.2. Konstrukcja nawierzchni wyniesionego przejścia dla pieszych z kostki betonowej

- Stabilizacja gruntu cementem na głębokość 25cm $R_m = 2,5\text{MPa}$
 - Podbudowa pomocnicza grubości 12cm z kruszywa łamanego 0,63mm stabilizowanego mechanicznie
 - Podbudowa zasadnicza grubości 8cm z kruszywa łamanego 0/31,5mm stabilizowanego mechanicznie
 - Podsypka grubości 3cm cementowo-piaskowa 1:4
 - Kostka betonowa grubości 8cm wibroprasowana, niefazowana klasy 140 koloru czerwonego
-

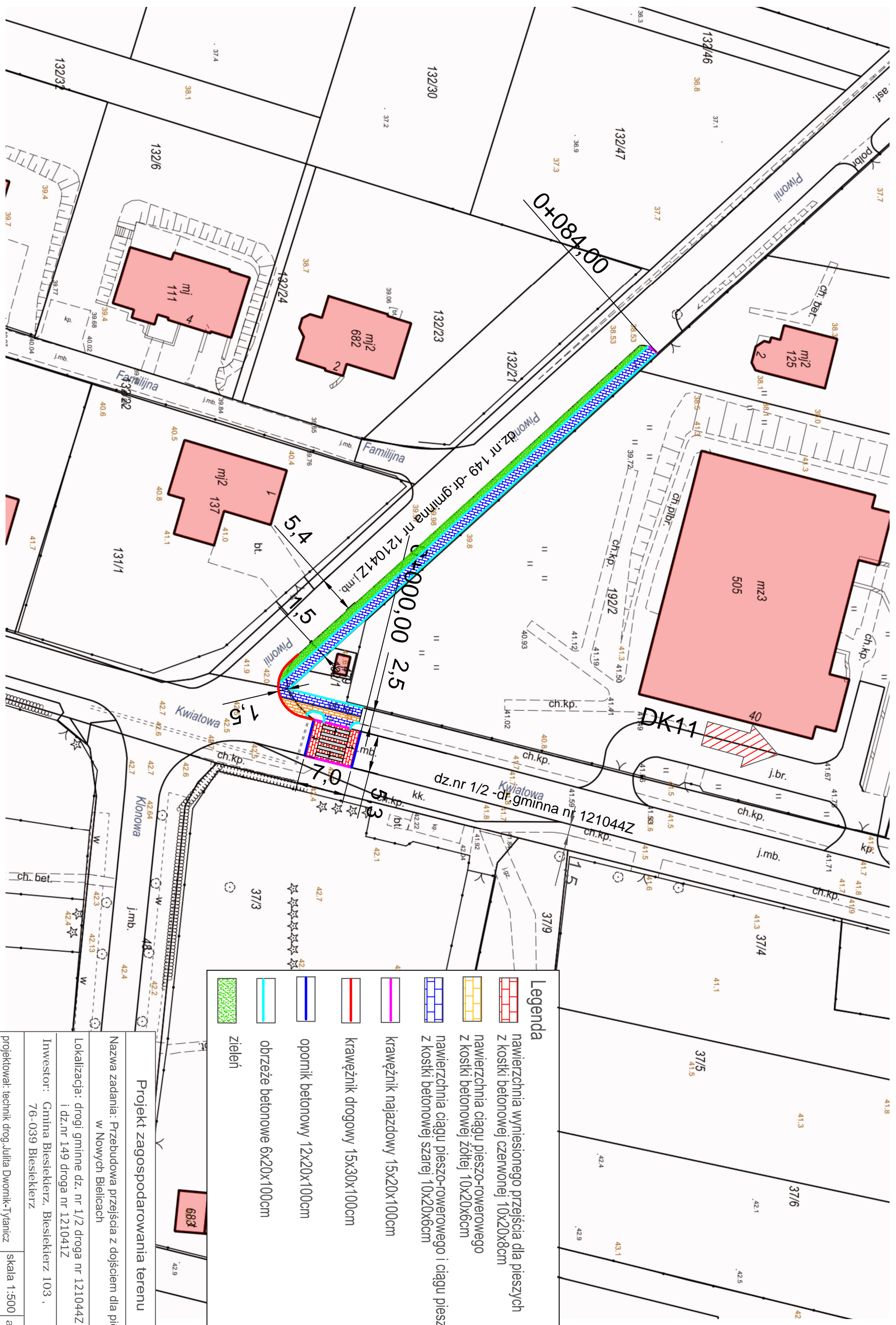
6. KRAWĘŻNIKI, OBRZEŻA I OPORNIKI

- Krawężnik betonowy wibroprasowany najazdowy 15x20cm
- Krawężnik betonowy wibroprasowany wystający 15x30cm
- Krawężniki na ławie betonowej z oporem ustawione będą w rowku szerokości 30cm.
- Obrzeża betonowe 6x30cm ustawione na podsypce cementowo-piaskowej grubości 5cm będą ograniczały nawierzchnię ciągu pieszego
- Oporniki betonowe na ławie z oporem będą ograniczać nawierzchnię wyniesionego przejścia dla pieszych na styku z jezdnią bitumiczną ze światłem „0cm”.

6. URZĄDZENIA BEZPIECZEŃSTWA RUCHU DROGOWEGO

W ramach poprawy bezpieczeństwa ruchu drogowego projektuje się bariero-poręczce chodnikowe w lokalizacji przejścia o długości 4m.

Opracował: technik drogowy Julita Dwornik-Tytanicz



Legenda

	nawierzchnia wyniesionego przejścia dla pieszych z kostki betonowej czerwonej 10x20x8cm
	nawierzchnia ciągu pieszo-rowerowego z kostki betonowej żółtej 10x20x6cm
	nawierzchnia ciągu pieszo-rowerowego i ciągu pieszego z kostki betonowej szarej 10x20x6cm
	krawężnik najazdowy 15x20x100cm
	krawężnik drogowy 15x30x100cm
	opornik betonowy 12x20x100cm
	obrzeże betonowe 6x20x100cm
	zielen

Projekt zagospodarowania terenu

Nazwa zadania: Przebudowa przejścia z dojściem dla pieszych w Nowych Bielcach

Lokalizacja: drogi gminne dz. nr 1/2 droga nr 121044Z i dz.nr 149 droga nr 121041Z

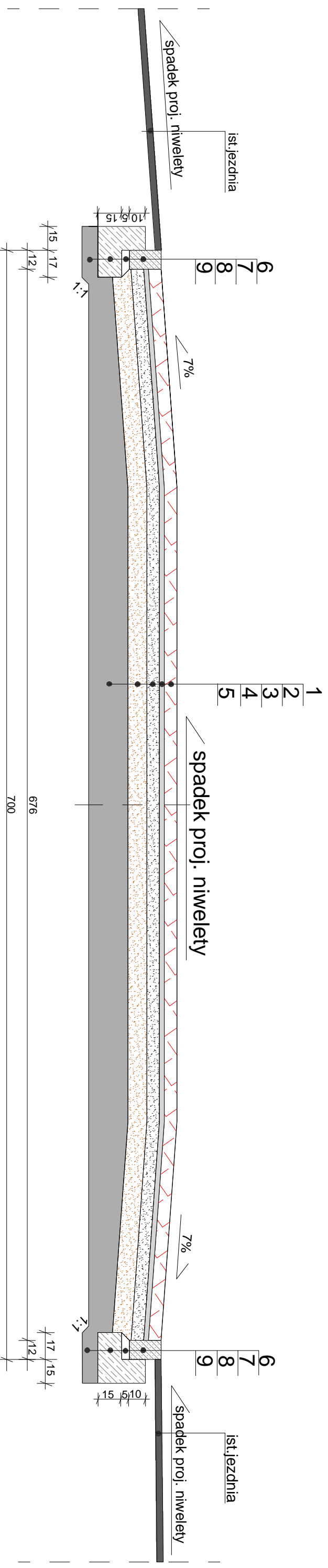
Investor: Gmina Blesiekierz, Blesiekierz 103, 76-039 Blesiekierz

projektował: technik drog. Julia Dwornik-Tyranicz

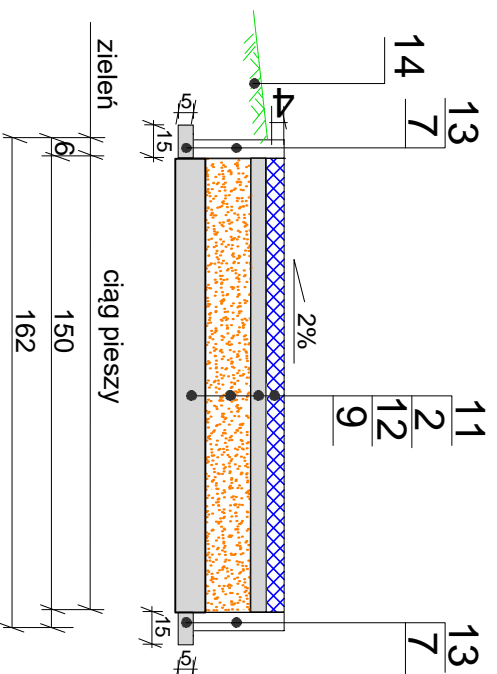
skala 1:500 ark. 1

marzec 2021r.

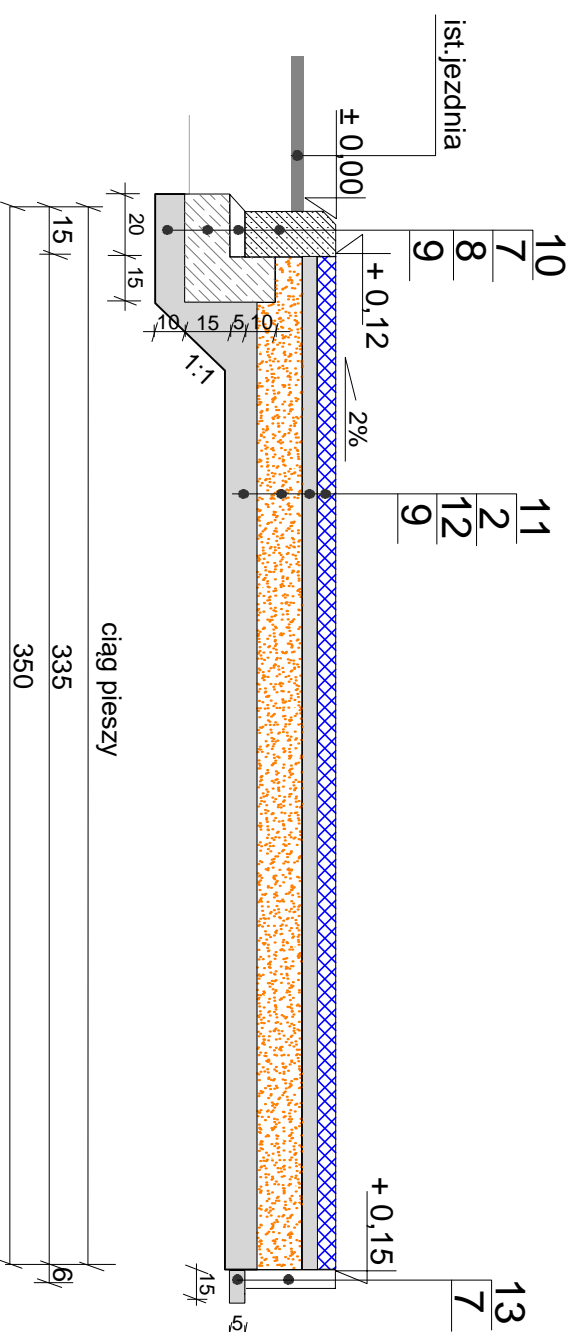
wyniesione przejście dla pieszych - przekrój podłużny



ciąg pieszy - przekrój poprzeczny



ciąg pieszy - przekrój poprzeczny



1. kostka betonowa czerwona gr. 8cm klasy 140 niezazowana
2. podsypka cementowo-piaskowa 1:4 gr. 3cm
3. podbudowa zasadnicza z kruszywa łamanego 0/31, 5mm stabilizowanego mechanicznie gr. 8cm
4. podbudowa pomocnicza z kruszywa łamanego 0/31, 5-63mm stabilizowanego mechanicznie gr. 12cm
5. stabilizacja cementem na gł. 25cm Rm-2, 5MPa
6. opornik betonowy o wym. 12x20cm
7. podsypka cement.-piaskowa 5cm
8. ława krawężnikowa z betonu C12/15
9. stabilizacja cementem na gł. 10cm, Rm-2, 5MPa
10. krawężnik drogowy 15x30cm
11. kostka betonowa czerwona gr. 6cm klasy 100 niezazowana
12. podbudowa z kruszywa łamanego 0/31, 5mm stabilizowanego mechanicznie gr. 15cm
13. obrzeże betonowe 6x20cm
14. zielen

Przekroje konstrukcyjne

Nazwa zadania: Przebudowa przejścia z dojściem dla pieszych w Nowych Bielicach	
Lokalizacja: drogi gminne dz. nr 1/2 droga nr 121044Z i dz.nr 149 droga nr 121041Z	
Inwestor: Gmina Blesiekierz, Blesiekierz 103, 76-039 Blesiekierz	
projektował: technik drog. Julia Dwornik-Tyranicz	skala 1:25
	ark. 2
	marzec 2021r.

NAZWA:

**„Przebudowa przejścia z dojściem dla pieszych
w Nowych Bielicach”**

LOKALIZACJA: Gmina Biesiekierz

Powiat Koszaliński

Woj. zachodniopomorskie

Dz. nr 1/2, obręb Nowe Bielice – dr. nr 121044Z

Dz. nr 149, obręb Nowe Bielice – dr.nr 121041Z

INWESTOR: GMINA BIESIEKIERZ

Biesiekierz 103, 76-039 Biesiekierz

Zawartość opracowania:

1. opis techniczny
2. plan orientacyjny
3. plan sytuacyjny w skali 1:500
4. wzory oznakowania i sposób umieszczania w pasie drogowym

Projektował: technik drogowy Julita Dwornik –Tytanicz

- MARZEC 2021r. -

Opis techniczny

Podstawy prawne.

- 1. Ustawa z dnia 20 czerwca 1997 r. Prawo o ruchu drogowym - Dz.U.2020.110 z późn. zm.**
- 2. Ustawa z dnia 21 marca 1985 r. o drogach publicznych - Dz.U.2020r.poz.470 z późn. zm.**
- 3. Rozporządzenie Ministra Spraw Wewnętrznych i Administracji z dnia 6 lipca 2010 r. w sprawie kierowania ruchem drogowym - Dz.U.2016.143. z późn. zm.**
- 4. Rozporządzenie Ministra Infrastruktury z dnia 23 września 2003 r. w sprawie szczegółowych warunków zarządzania ruchem na drogach oraz wykonywania nadzoru nad tym zarządzaniem – Dz.U.2017.784.**
- 5. Rozporządzenie Rady Ministrów z dnia 1 czerwca 2004 r. w sprawie określenia warunków udzielania zezwoleń na zajęcie pasa drogowego - Dz.U.2016.1264.**
- 6. Rozporządzenie Ministrów Infrastruktury oraz Spraw Wewnętrznych i Administracji z dnia 31 lipca 2002 r. w sprawie znaków i sygnałów drogowych - Dz.U.2019.2310**
- 7. Rozporządzenie Ministra Infrastruktury z dnia 3 lipca 2003 r. w sprawie szczegółowych warunków technicznych dla znaków i sygnałów drogowych oraz urządzeń bezpieczeństwa ruchu drogowego i warunków ich umieszczania na drogach - Dz.U.2019.2311 z późn. zm.**
- 8. Rozporządzenie Ministra Spraw Wewnętrznych i Administracji z dnia 18 lipca 2008 r. w sprawie wzoru ubioru niektórych osób uprawnionych do wydawania poleceń i sygnałów w zakresie kierowania ruchem na drodze - Dz.U.2008.132.840.**
- 9. Rozporządzenie Ministra Transportu i Gospodarki Morskiej z dnia 2 marca 1999 r. w sprawie warunków technicznych, jakim powinny odpowiadać drogi publiczne i ich usytuowanie - Dz.U.2016.124 z późn. zm.**
- 10. Ustawa z dnia 14 czerwca 1960 r. Kodeks postępowania administracyjnego - Dz. U. 2020 r. poz. 256 z późn. zm.**

Cel i zakres opracowania

Celem opracowania jest określenie sposobu oznakowania dróg gminnych w miejscowości Nowe Bielice poprzez wprowadzenie wyniesionego przejścia dla pieszych z dojściem i ciągiem pieszym o długości 84mb.

Charakterystyka drogi i ruchu na odcinku będącym przedmiotem opracowania.

- klasa drogi - L
- kategoria obciążenia ruchem - KR2
- prędkość dopuszczalna w terenie zabudowanym **40 km/h**
- ilość pasów ruchu -2
- szerokość pasa ruchu- 2,65m
- ciąg pieszy o szerokości -1,5 m
- ciąg pieszo-rowerowy o szer.2,5m

Istniejące oznakowanie pionowe

Istniejące oznakowanie pionowe na drogach gminnych na odcinku objętym opracowaniem występuje i zostało przedstawione w części rysunkowej projektu.

Istniejące oznakowanie poziome

Istniejące oznakowanie poziome na drogach gminnych na odcinku objętym opracowaniem występuje i zostało przedstawione w części rysunkowej projektu.

Projektowana stała organizacja ruchu

Projektuje się wprowadzenie wyniesionego przejścia dla pieszych z kostki betonowej w miejsce istniejącego. Na przejściu należy namalować linię P-10 „przejście dla pieszych” oraz linie P-25 „próg zwalniający” .

Ponadto należy zamontować z obu stron wyniesionego przejścia w odległości 15-20m komplet znaków A-11a „próg zwalniający” z tabliczką T „20m” i B-33 „ograniczenie prędkości” (20km/h) umieszczonych na jednym słupku.

Istniejące znaki D-6 „przejście dla pieszych” pozostaną na tych samych miejscach.

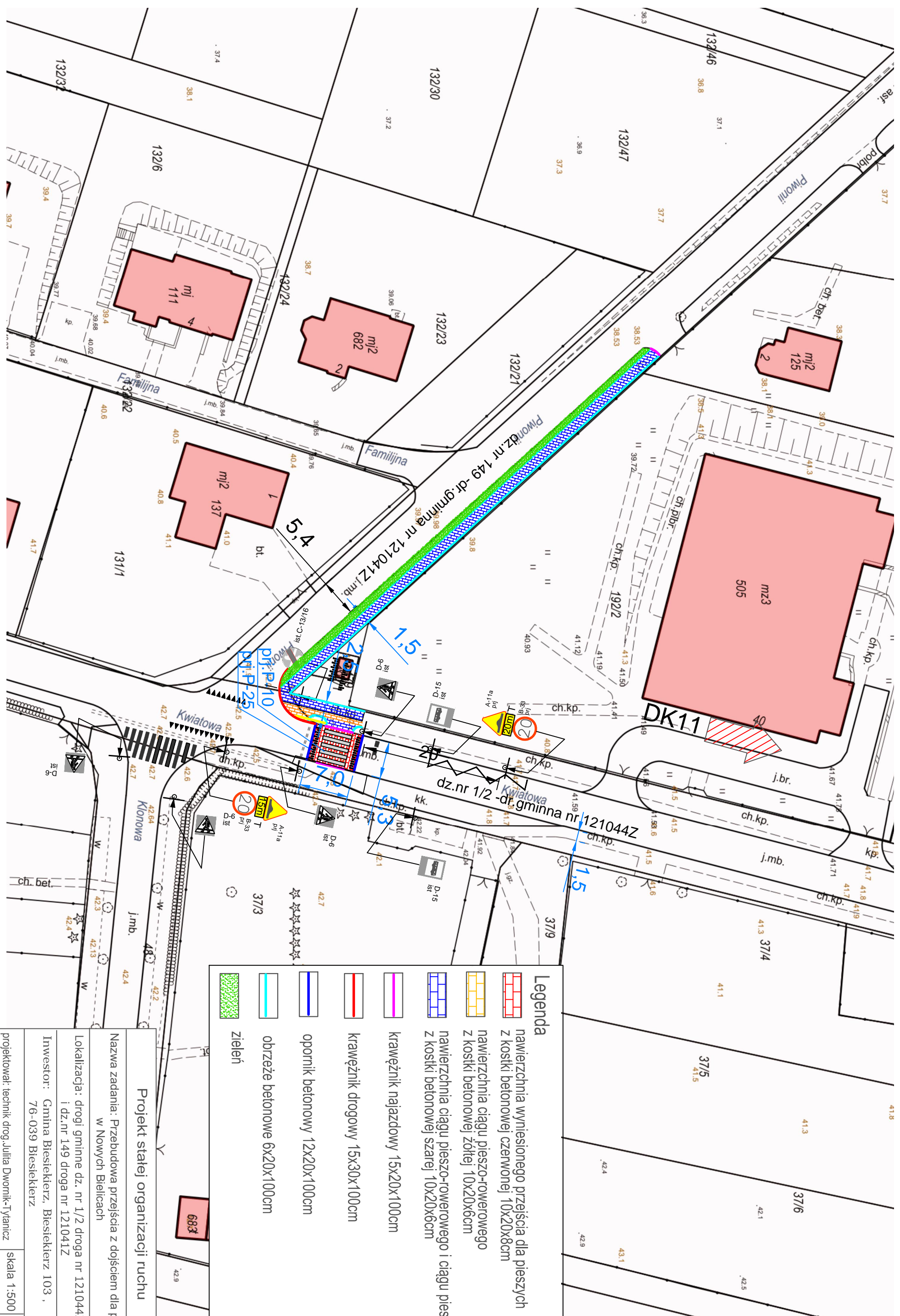
Znaki należy zamontować pod nadzorem osób uprawnionych. Sprawdzić trzeba ich widoczność.

Uwagi końcowe

Przewidywany termin zmiany stałej organizacji ruchu i wprowadzenia nowej stałej organizacji ruchu do grudnia 2021r.

Faktyczny czas realizacji zależy jest od warunków atmosferycznych.

Sporządził: technik drogowy Julita Dwornik -Tytanicz



Legenda

- nawierzchnia wyniesionego przejścia dla pieszych z kostki betonowej 10x20x8cm
- nawierzchnia ciągu pieszo-rowerowego z kostki betonowej żółtej 10x20x6cm
- nawierzchnia ciągu pieszo-rowerowego i ciągu pieszego z kostki betonowej szarej 10x20x6cm
- krawężnik najazdowy 15x20x100cm
- krawężnik drogowy 15x30x100cm
- opornik betonowy 12x20x100cm
- obrzeże betonowe 6x20x100cm
- zielen

Projekt stacji organizacji ruchu	
Nazwa zadania: Przebudowa przejścia z dojściem dla pieszych w Nowych Bielcach	
Lokalizacja: drogi gminne dz. nr 1/2 droga nr 121044Z i dz.nr 149 droga nr 121041Z	
Inwestor: Gmina Bleskieierz, Bleskieierz 103, 76-039 Bleskieierz	
projektował: technik drog. Julia Dwornik-Tyranicz	skala 1:500 ark. 1
marzec 2021r.	

"Przebudowa przejścia z dojściem dla pieszych w Nowych Bielicach"

Nr	Nr ST	Podstawa, opis robót	Jm	Ilość
1. ROBOTY PRZYGOTOWAWCZE				
1	D-01.01.01A	Roboty pomiarowe	km	0,084
2	D-01.02.02	Zdjęcie warstwy ziemi urodzajnej grubości 15cm pod poszerzenia, jezdnię i pobocza, zjazd	m2	126,00
3	D-02.01.01	Wywóz nadmiaru ziemi urodzajnej na odległość 4km zgromadzonego na hałdzie	m3	22,17
2. ROBOTY ROZBIÓRKOWE				
4	D-01.02.04	Cięcie nawierzchni bitumicznej na głębokość 5cm	m	101,60
5	D-05.03.11	Frezowanie nawierzchni bitumicznej grubości 7cm z transportem na odległość 4km	m2	37,10
6	D-01.02.04	Rozebranie nawierzchni zatoki autobusowej z brukowca 10-16cm	m2	20,00
7	D-01.02.04	Rozebranie podbudowy z brukowca 16-20cm	m2	37,10
8	D-01.02.04	Rozebranie nawierzchni ciągu pieszego z kostki betonowej o wymiatach 6x10x20cm	m2	34,70
9	D-01.02.04	Rozebranie obrzeży o wymiarach 6x20cm	m	16,20
10	D-01.02.04	Rozebranie krawężników betonowych wystających 15x30cm	m	72,00
11	D-01.02.04	Rozebranie krawężników obniżonych 15x20cm	m	13,00
12	D-01.02.04	Rozebranie ław krawężnikowych i opornikowych betonowych	m3	6,31
13		Rozebranie oporników betonowych wtopionych 12x20cm	m	9,0
14	D-01.02.04	Wywóz gruzu z utylizacją w miejsce wskazane przez Inwestora	m3	24,17
3. ROBOTY ZIEMNE				
15	D-02.01.01	Wykonanie wykopów w gruncie kategorii III-IV z transportem na odległość 4km	m3	30,00
16	D-02.03.01	Wykonanie nasypu z gruntu niewysadzinowego z dowozem gruntu	m3	25,00
4. REGULACJA PIONOWA STUDZIENEK				
17	D-03.02.01a	Regulacja pionowa kraterów ściekowych	szt	1
5. CIĄGI PIESZE				
18	D-04.01.01	Koryta wykonywane na całej szerokości ciągu pieszego na głębokość średnio 25cm w gruncie kategorii III-IV	m2	139,95
19	D-02.01.01	Wywóz nadmiaru gruntu z koryta na odległość 4km	m3	32,19
20	D-04.01.01	Profilowanie i zagęszczanie podłoża pod warstwy konstrukcyjne ciągu pieszego grunt kategorii I-IV	m2	139,95
21	D-04.05.01	Stabilizacja gruntu cementem na głębokość 10cm, Rm=2,5MPa	m2	139,95
22	D-04.04.02	Podbudowa grubości 15cm z kruszywa łamanego 0/31,5mm stabilizowanego mechanicznie	m2	139,95
23	D-02.01.01	Wykonanie rowków 0,3 x 0,3m pod ławy krawężnikowe w gruncie kategorii III-IV	m	88,60
24	D-02.01.01	Wywóz nadmiaru gruntu z koryta na odległość 4km	m3	9,17
25	D-04.01.01	Profilowanie i zagęszczenie podłoża pod ławy krawężnikowe	m2	31,01
26	D-04.05.01	Stabilizacja gruntu cementem na głębokość 10cm, Rm=2,5MPa pod ławy krawężnikowe	m2	31,01
27	D-08.01.01	Ława betonowa z oporem pod krawężniki obniżone z betonu C 12/15	m3	0,68
28	D-08.01.01	Ustawienie krawężników obniżonych, betonowych 15x20cm	m	9,00
29	D-08.01.01	Ława betonowa z oporem pod krawężniki wystające z betonu C 12/15	m3	5,97
30	D-08.01.01	Ustawienie krawężników wystających, betonowych 15x30cm	m	79,60
31	D-08.03.01	Ustawienie obrzeży betonowych 6x20cm na podsypce piaskowej, z wypełnieniem spoin zaprawą cementową		

"Przebudowa przejścia z dojściem dla pieszych w Nowych Bielicach"

Nr	Nr ST	Podstawa, opis robót	Jm	Ilość
			m	88,60
32	D-05.03.23a	Nawierzchnia ciągów pieszych z kostki betonowej, szarej grubości 6cm klasy 100	m2	139,95
		6. WYNIESIONE PRZEJŚCIE DLA PIESZYCH		
33	D-02.01.01	Wykonanie rowków pod krawężniki i oporniki	m	10,60
34	D-04.01.01	Plantowanie i zagęszczanie podłoża pod ławy krawężnikowe - grunt kategorii III-IV	m2	4,24
35	D-02.01.01	Transport nadmiaru gruntu kategorii III uprzednio odspojonego na odległość 4km	m3	1,45
36	D-04.01.01	Koryta wykonywane na całej szerokości i na głębokość 40cm	m2	37,10
37	D-02.01.01	Wywóz nadmiaru gruntu z koryta na odległość 4km zgromadzonego na hałdzie	m3	17,07
38	D-04.01.01	Profilowanie i zagęszczanie podłoża pod ławy	m2	2,86
39	D-04.05.01	Wykonanie stabilizacji podłoża cementem pod pod ławy krawężnikowe na głębokość 10cm Rm=2,5MPa	m2	2,86
40	D-08.01.01	Ława betonowa z oporem pod oporniki z betonu C 12/15	m3	0,67
41	D-08.01.01	Oporniki betonowe 12x20cm wtopione na podsypce cementowo-piaskowej i ławie betonowej 5,3+5,3	m	10,60
		razem	m	10,60
42	D-04.05.01	Wykonanie stabilizacji podłoża cementem pod warstwy konstrukcyjne na głębokość średnio 25cm Rm=2,5MPa	m2	37,10
43	D-04.04.02	Podbudowa pomocnicza grubości 12cm z kruszywa łamanego 0/63mm stabilizowanego mechanicznie	m2	37,10
44	D-04.04.02	Wykonanie podbudowy zasadniczej grubości 8cm z kruszywa łamanego 0/31,5mm stabilizowanego mechanicznie	m2	37,10
45	D-05.03.23a	Nawierzchnia zjazdów z kostki betonowej klasy 100 grubości 8cm wibroprasowanej, na podsypce grubości 3cm cementowo-piaskowej 1:4 koloru czerwonego	m2	37,10
		7. PRZEŁOŻENIE NAWIERZCHNI ZATOKI AUTOBUSOWEJ		
46	D-04.01.01	Profilowanie i zagęszczanie podłoża pod ławy	m2	2,43
47	D-04.05.01	Wykonanie stabilizacji podłoża cementem pod pod ławy krawężnikowe na głębokość 10cm Rm=2,5MPa 9*0,27	m2	2,43
		razem	m2	2,43
48	D-08.01.01	Ława betonowa z oporem pod oporniki 12x20cmz betonu C 12/15	m3	0,57
49	D-08.01.01	Oporniki betonowe 12x20cm wtopione na podsypce cementowo-piaskowej i ławie betonowej	m	9,00
50				
51	D-04.01.01	Koryta wykonywane na całej szerokości i na głębokość 40cm	m2	20,00
52	D-02.01.01	Wywóz nadmiaru gruntu z koryta na odległość 4km zgromadzonego na hałdzie	m3	9,20
53	D-04.05.01	Stabilizacja na głębokość 20cm Rm = 2,5MPa	m2	20,00
54	D-04.04.02	Podbudowa pomocnicza grubości 12cm z kruszywa łamanego 0/63mm stabilizowanego mechanicznie	m2	20,00
55	D-04.04.02	Wykonanie podbudowy zasadniczej grubości 8cm z kruszywa łamanego 0/31,5mm stabilizowanego mechanicznie	m2	20,00
56	D-05.03.23a	Nawierzchnia zatoki autobusowej z kostki brukowej 16-20cm na podsypce grubości 3cm cementowo-piaskowej 1:4 koloru	m2	20,00
		8. WYPEŁNIENIE SZCZELIN MASĄ ZALEWOWĄ		
57	D-05.03.05	Wypełnienie szczelin masą zalewową	m	107,60
		9. URZĄDZENIA BEZPIECZEŃSTWA RUCHU		
58	D-07.02.01	Słupki stalowe o średnicy 70mm	szt	2
59	D-07.02.01	Przymocowanie znaków drogowych o powierzchni ponad 0,3m2		

"Przebudowa przejścia z dojściem dla pieszych w Nowych Bielicach"

Nr	Nr ST	Podstawa, opis robót	Jm	Ilość
			szt	4
60	D-07.06.01	Ustawienie barier ochronnych, chodnikowych, przesłowych U-12a z pionowymi szczeblami o wysokości 1,5m i długości 2,0m	m	4,00
61	D-07.01.01	Malowanie poziome, cienkie, farbą chemoutwardzalną, dwuskładnikową znaki "P-10 przejście dla pieszych") i ("P-17 przystanek autobusowy")	m2	12,77
		10. ZIELEŃ		
62	D-02.03.01	Wykonanie zieleńca z ziemi roślinnej zgromadzonej na hałdzie	m2	71,50
63		Obsianie zieleńców trawą	m2	71,500

ZGŁOSZENIE

budowy lub wykonywania innych robót budowlanych (PB-2)

PB-2 nie dotyczy budowy i przebudowy budynku mieszkalnego jednorodzinnego.

Podstawa prawna: Art. 30 ust. 2 w zw. z ust. 4d ustawy z dnia 7 lipca 1994 r. – Prawo budowlane (Dz. U. z 2020 r. poz. 1333, z późn. zm.).

1. ORGAN ADMINISTRACJI ARCHITEKTONICZNO-BUDOWLANEJ

Nazwa: STAROSTA KOSZALIŃSKI

2.1. DANE INWESTORA¹⁾

Imię i nazwisko lub nazwa: GINA BIESIEKIERZ

Kraj: POLSKA Województwo: ZACHODNIOPOMORSKIE

Powiat: KOSZALIŃSKI Gmina: BIESIEKIERZ

Ulica: --- Nr domu: 103 Nr lokalu: ---

Miejscowość: BIESIEKIERZ Kod pocztowy: 76-039 Poczta: BIESIEKIERZ

Email (nieobowiązkowo): SEKRETARIAT@BIESIEKIERZ.EU

Nr tel. (nieobowiązkowo): 94 3180955

2.2. DANE INWESTORA (DO KORESPONDENCJI)¹⁾

Wypełnia się, jeżeli adres do korespondencji inwestora jest inny niż wskazany w pkt 2.1.

Kraj: Województwo:

Powiat: Gmina:

Ulica: Nr domu: Nr lokalu:

Miejscowość: Kod pocztowy: Poczta:

Adres skrzynki ePUAP²⁾:

3. DANE PEŁNOMOCNIKA¹⁾

Wypełnia się, jeżeli inwestor działa przez pełnomocnika.

pełnomocnik

pełnomocnik do doręczeń

Imię i nazwisko:

Kraj: Województwo:

Powiat: Gmina:

Ulica: Nr domu: Nr lokalu:

Miejscowość: Kod pocztowy: Poczta:

Adres skrzynki ePUAP²⁾:

Email (nieobowiązkowo):

Nr tel. (nieobowiązkowo):

4. INFORMACJE O ROBOTACH BUDOWLANYCH

Rodzaj, zakres i sposób wykonywania: BUDOWA WYNIESIONEGO PRZEJŚCIA DLA PIESZYCH... W NOWYCH BIELICACH, O SZER. 5,3 M., DŁ. 7 M., W TYM 1,5 M. NA JAZD (SPADEK 7%) Z OBU STRON, PRZEJŚCIE OGRANICZONE OPORNIKIEM ZANIŻONYM NA POŁĄCZENIU Z JEZDNIĄ, CIĄG PIESZY STANOWIĄCY DOJŚCIE DO PRZEJŚCIA SZER. 1,5 M., DŁ. 84 M......

Planowany termin rozpoczęcia³⁾: SIERPIEŃ 2021 R......

5. DANE NIERUCHOMOŚCI (MIEJSCE WYKONYWANIA ROBÓT BUDOWLANYCH)¹⁾

Województwo: ZACHODNIOPOMORSKIE.....

Powiat: KOSZALIŃSKI..... Gmina: BIEŚIEKIERZ.....

Ulica: PRZEJŚCIE - UL. KWATOWA, DOJŚCIE - UL. PIWONII.. Nr domu: ---.....

Miejscowość: NOWE BIELICE..... Kod pocztowy: 76-039.....

Identyfikator działki ewidencyjnej⁴⁾: UL. KWATOWA (121044Z) DZ. 1/2, UL. PIWONII (121041Z) DZ. 149.....

6. OŚWIADCZENIE W SPRAWIE KORESPONDENCJI ELEKTRONICZNEJ

Wyrażam zgodę

Nie wyrażam zgody

na doręczanie korespondencji w niniejszej sprawie za pomocą środków komunikacji elektronicznej w rozumieniu art. 2 pkt 5 ustawy z dnia 18 lipca 2002 r. o świadczeniu usług drogą elektroniczną (Dz. U. z 2020 r. poz. 344).

7. ZAŁĄCZNIKI

Oświadczenie o posiadanym prawie do dysponowania nieruchomością na cele budowlane.

Pełnomocnictwo do reprezentowania inwestora (opłacone zgodnie z ustawą z dnia 16 listopada 2006 r. o opłacie skarbowej (Dz. U. z 2020 r. poz. 1546, z późn. zm.)) – jeżeli inwestor działa przez pełnomocnika.

Potwierdzenie uiszczenia opłaty skarbowej – jeżeli obowiązek uiszczenia takiej opłaty wynika z ustawy z dnia 16 listopada 2006 r. o opłacie skarbowej.

Inne (wymagane przepisami prawa):

PROJEKT BUDOWLANO - WYKONAWCZY.....

8. PODPIS INWESTORA (PEŁNOMOCNIKA) I DATA PODPISU

Podpis powinien być czytelny. Podpis i datę podpisu umieszcza się w przypadku dokonywania zgłoszenia w postaci papierowej.

Andrzej Leśniewicz

WOJT

Andrzej Leśniewicz

¹⁾ W przypadku większej liczby inwestorów, pełnomocników lub nieruchomości dane kolejnych inwestorów, pełnomocników lub nieruchomości dodaje się w formularzu albo zamieszcza na osobnych stronach i dołącza do formularza.

²⁾ Adres skrzynki ePUAP wskazuje się w przypadku wyrażenia zgody na doręczanie korespondencji w niniejszej sprawie za pomocą środków komunikacji elektronicznej.

³⁾ W przypadku zgłoszenia budowy tymczasowego obiektu budowlanego w polu „Planowany termin rozpoczęcia” należy wskazać również planowany termin rozbiórki lub przeniesienia w inne miejsce tego obiektu.

⁴⁾ W przypadku formularza w postaci papierowej zamiast identyfikatora działki ewidencyjnej można wskazać jednostkę ewidencyjną, obręb ewidencyjny i nr działki ewidencyjnej oraz arkusz mapy, jeżeli występuje.

OŚWIADCZENIE

O POSIADANYM PRAWIE DO DYSPONOWANIA NIERUCHOMOŚCIĄ NA CELE BUDOWLANE (B-3)

(podstawa prawna: art. 32 ust. 4 pkt 2 ustawy z dnia 7 lipca 1994 r. – Prawo budowlane)

W przypadku większej liczby inwestorów lub osób upoważnionych do złożenia oświadczenia w imieniu inwestora, ubiegających się o pozwolenie na budowę lub dokonujących zgłoszenia, każda osoba składa oświadczenie oddzielnie.

1. Proszę wpisać dane inwestora (w tym adres zamieszkania lub siedziby):

imię i nazwisko lub nazwa inwestora: GINA BIESIEKIERZ kraj: POLSKA województwo: ZACHODNIOPOMORSKIE

powiat: KOSZALIŃSKI gmina: BIESIEKIERZ

miejsowość: BIESIEKIERZ ulica: --- nr domu: 103 nr lokalu: ---

kod pocztowy: 76-039 telefon/e-mail (nieobowiązkowo): SEKRETARIAT@BIESIEKIERZ.PL TEL. 94 3180955

adres do korespondencji (jeżeli jest inny niż adres zamieszkania lub siedziby): ---

Oznaczenie dokumentu tożsamości (w przypadku gdy inwestorem jest osoba fizyczna):

rodzaj dokumentu: --- seria i nr dokumentu: ---

organ wydający dokument: ---

2. Proszę wpisać dane osoby upoważnionej do złożenia oświadczenia w imieniu inwestora (w tym adres zamieszkania):

(w przypadku gdy inwestorem jest osoba prawna albo jednostka organizacyjna nieposiadająca osobowości prawnej albo gdy za inwestora będącego osobą fizyczną oświadczenie składa jej pełnomocnik)

imię i nazwisko: --- kraj: --- województwo: ---

powiat: --- gmina: ---

miejsowość: --- ulica: --- nr domu: --- nr lokalu: ---

kod pocztowy: --- telefon/e-mail (nieobowiązkowo): ---

adres do korespondencji (jeżeli jest inny niż adres zamieszkania): ---

Oznaczenie dokumentu tożsamości:

rodzaj dokumentu: --- seria i nr dokumentu: ---

organ wydający dokument: ---

3. Proszę wpisać dane nieruchomości

(w przypadku konieczności podania większej liczby nieruchomości, należy je podać w formularzu B-4)

województwo: ZACHODNIOPOMORSKIE powiat: KOSZALIŃSKI

gmina: BIESIEKIERZ miejscowość: NOWE BIELICE

ulica: KWIATOWA I PIWONII nr domu: --- nr lokalu: --- kod pocztowy: ---

jednostka ewidencyjna/obręb ewidencyjny/nr działki ewidencyjnej:

tytuł, z którego wynika prawo do dysponowania wyżej wskazaną nieruchomością (w pkt 3) na cele budowlane: (przykładowo: własność, współwłasność, ograniczone prawo rzeczowe, użytkowanie wieczyste)

1) ---

2) NOWE BIELICE / DZ 1/2 / UL. KWIATOWA (DR. 121044Z) - WŁASNOŚĆ GMINY (DROGA GMINNA)

3) NOWE BIELICE / DZ 149 / UL. PIWONII (DR. 121041Z) - WŁASNOŚĆ GMINY (DROGA GMINNA)

4) ---

5) ---

4. Proszę oznaczyć znakiem X w przypadku dołączenia formularza B-4

Dołączam formularz B-4

Po zapoznaniu się z art. 32 ust. 4 pkt 2 ustawy z dnia 7 lipca 1994 r. – Prawo budowlane oświadczam, że posiadam prawo do dysponowania nieruchomością na cele budowlane określoną w pkt 3 niniejszego oświadczenia na podstawie tytułów wskazanych w tym punkcie. Jestem świadomy odpowiedzialności karnej za podanie w niniejszym oświadczeniu nieprawdy, zgodnie z art. 233 Kodeksu karnego.

WÓJT

Andrzej Lesniewicki

.....
Data oraz czytelny podpis inwestora lub osoby upoważnionej do działania w jego imieniu

STAROSTA KOSZALIŃSKI
ul. Raclawicka 13, 75-620 Koszalin

Koszalin, dnia 31 marca 2021 r.

B.6743.323.2021.MP

Z A Ś W I A D C Z E N I E

Na podstawie art. 30 ust. 5aa ustawy z dnia 7 lipca 1994 r. Prawo Budowlane (Dz. U. z 2020 r. poz. 1333), po dokonaniu analizy rodzaju i zakresu budowy, zgłoszonej w dniu 26 marca 2021 r. z zamiarem realizacji w trybie art. 29 ust. 2 pkt 1) lit. d) w nawiązaniu do art. 30 Prawo budowlane, zaświadczam, iż organ **nie wniósł sprzeciwu** do zamierzenia budowlanego określonego jak niżej:

Inwestor: **Gmina Biesiekierz**
76-039 Biesiekierz 103

nazwa zamierzenia: **Przebudowa przejścia z dojściem dla pieszych w Nowych Bielicach.**

lokalizacja

zamierzenia: miejscowość: **Nowe Bielice**, gm. **Biesiekierz**, działka(i) geod. **1/2, 149**, obręb **Nowe Bielice**.

Zgodnie z art. 30 ust. 5b ustawy Prawo budowlane, do wykonywania zgłoszonych robót budowlanych można przystąpić nie później niż po upływie 3 lat od określonego w zgłoszeniu terminu ich rozpoczęcia.

Realizacja zamierzenia winna być zgodna z zakresem oraz lokalizacją jaki został określony w zgłoszeniu Inwestora. Realizacja robót winna być zgodna z obowiązującymi przepisami prawa i nie może powodować:

- zagrożenia bezpieczeństwa ludzi i mienia;
- pogorszenia stanu środowiska lub stanu zachowania zabytków;
- pogorszenia warunków zdrowotno-sanitarnych (warunków sanitarno-higienicznych, zdrowotnych, zabezpieczenia przeciwpożarowego);
- wprowadzenia, utrwalenia bądź zwiększenia ograniczeń lub uciążliwości dla terenów sąsiednich;
- naruszenia uzasadnionych interesów osób trzecich.

Odstępstwa od powyższych warunków spowodują sankcje przewidziane ustawą Prawo budowlane.

Adnotacja dotycząca opłaty skarbowej:

Zwolnienie z opłaty skarbowej na podstawie art. 7 oraz na podstawie tabeli stanowiącej załącznik do ustawy z dnia 16 listopada 2006 r. o opłacie skarbowej (Dz. U. z 2020 r. poz. 1546).

Otrzymują:

1. Inwestor (ePUAP)
2. B/aa

