



Urząd Gminy w Biesiekierzu
76-039 Biesiekierz 103
www: <http://biesiekierz.eu>
e-mail: sekretariat@biesiekierz.eu
tel. 943 180 955; fax. 943 180 940

Nr sprawy UG.SR.271.2.2021.KK

Biesiekierz, 9 sierpnia 2021 roku

Wykonawcy biorący udział w postępowaniu

**PYTANIA I ODPOWIEDZI DO SWZ
WRAZ Z MODYFIKACJĄ SWZ**

Dotyczy: postępowania prowadzonego w trybie podstawowym pn. Budowa dróg gminnych - ul. Kalinowa (89/17, 59, 89/31, 77/3, 60/4) i ul. Akacyjowa (89/17) w Starych Bielicach; zadanie nr UG.SR.271.2.2021.KK

Zamawiający – Gmina Biesiekierz, działając w oparciu o art. 284 ust. 2 ustawy z dnia 11 września 2019 r. Prawo zamówień publicznych (Dz.U. z 2021 r., poz. 1129; dalej „Pzp”), informuje, iż w przedmiotowym postępowaniu wpłynęły następujące wnioski o wyjaśnienie treści specyfikacji warunków zamówienia, na które udziela odpowiedzi:

Pytanie nr 1

Zgodnie z opisem technicznym dotyczącym kanalizacji deszczowej do wykonania jest 23 szt wpustów deszczowych betonowych z osadnikiem gł. 1m oraz z kosztami.

Prosimy o potwierdzenie że wpusty deszczowe mają być wykonane z kosztami czy też bez koszy?

Odpowiedź na pytanie nr 1

Zamawiający informuje, że należy wykonać wpusty deszczowe z osadnikami bez koszy.

Pytanie nr 2


Prosimy o wyjaśnienie czy na studniach betonowych kanalizacji deszczowej mają być zastosowane pierścienie odciążające ponieważ w żadnej z części opisowej udostępnionej dokumentacji takich informacji nie ma, natomiast na rys nr 6 /studzienka rozprężna/ pierścienie są narysowane ?

Odpowiedź na pytanie nr 2

Należy przewidzieć na wszystkich studniach pierścienie odciążające.

Pytanie nr 3

Prosimy o wyjaśnienie w czym zakresie jest wykonanie zasilania energetycznego przepompowni

<p>DOFINANSOWANO ZE ŚRODKÓW PAŃSTWOWEGO FUNDUSZU CELOWEGO</p> <p>Nazwa funduszu: Rządowy Fundusz Rozwoju Dróg</p> <p>Nazwa zadania: Budowa dróg gminnych – ul. Kalinowa (89/17, 59, 89/31, 77/3, 60/4) i ul. Akacyjowa (89/17) w Starych Bielicach</p> <p>Umowa dotacji nr 32/2021/A/52 z 24.06.2021 r.</p>	
---	--

ścieków tj. od złącza kablowego do szafki sterowniczej przepompowni?

Jeśli wykonanie zasilania jw. jest po stronie oferenta prosimy o zamieszczenie dokumentów umożliwiających jego wycenę ponieważ w żadnej części udostępnionej dokumentacji nie ma żadnych informacji na ten temat.

Odpowiedź na pytanie nr 3

Zasilenie przepompowni od złącza kablowego do szafki sterowniczej przepompowni wykona Wykonawca. Zamawiający załącza opis oraz rysunek projektowanego przyłącza (załączniki nr 1 i 2).

Pytanie nr 4

Zgodnie z projektem zagospodarowania terenu rys 2.1, załącznikiem nr 8 oraz przedmiarem robót branży drogowej do wykonania są min. odcinki F-J ul. Kalinowa oraz M-L ul. Rolna. W załączniku nr 8 – brak jest podanych nawierzchni do wykonania mimo iż na pozostałych odcinkach E-B, C-D nawierzchnie są wyszczególnione.

Prosimy o wyjaśnienie rozbieżności i ewentualne uzupełnienie braków w opisach robót do wykonania w załączniku 8.

Odpowiedź na pytanie nr 4

W wycenie robót należy przewidzieć wykonanie nawierzchni z kostki betonowej na wszystkich odcinkach dróg zaznaczonych na planie sytuacyjnym projektu.

Pytanie nr 5

Zgodnie z załączonym: wykazem robót na skrzyżowaniach i zjazdach oraz załącznikiem nr 5 /projektowane chodniki, jezdnie, krawężniki/ do wykonania są następujące nawierzchnie:

- kostka betonowa szara gr. 8cm – 652,6m²
- kostka betonowa czerwona gr. 8cm - 45,9m²
- kostka betonowa gr. 6cm – 1387,1m²
- kostka betonowa grafitowa bez faz gr. 8cm – 3031,9m²
- kostka betonowa piaskowa bez faz gr. 8cm – 1796,1m²
- kostka betonowa czerwona starobruk gr. 8cm – 127,2m²


Przy ostatnich trzech pozycjach uwzględniono iż nie wykonuje się odcinka A-E. Łącznie daje to do wykonania 7040,8m². Natomiast wg skorygowanych i załączonych przedmiarów do wykonania jest 7225,82m² przy czym ilość ta uwzględnia powierzchnię cieków do wykonania.

Prosimy o wyjaśnienie rozbieżności i o podanie informacji jaka jest:

- powierzchnia jezdni do wykonania
- powierzchnia zjazdów do wykonania
- powierzchnia chodników do wykonania
- powierzchni cieków

Odpowiedź na pytanie nr 5

Przy wynagrodzeniu ryczałtowym na Wykonawcy spoczywa ryzyko związane z prawidłowym

<p>DOFINANSOWANO ZE ŚRODKÓW PAŃSTWOWEGO FUNDUSZU CELOWEGO</p> <p>Nazwa funduszu: Rządowy Fundusz Rozwoju Dróg Nazwa zadania: Budowa dróg gminnych – ul. Kalinowa (89/17, 59, 89/31, 77/3, 60/4) i ul. Akacyjowa (89/17) w Starych Bielicach</p> <p>Umowa dotacji nr 32/2021/A/52 z 24.06.2021 r.</p>	
--	--

oszacowaniem zakresu i rozmiaru robót budowlanych niezbędnych do realizacji przedmiotu zamówienia.

W celu przygotowania oferty Zamawiający udostępnił dokumentację projektową, specyfikacje techniczne i projekt organizacji ruchu. Powierzchnie jezdni, zjazdów, chodników oraz cieków należy oszacować korzystając z planu zagospodarowania terenu.

Oferowana cena ryczałtowa powinna obejmować wszystkie roboty związane z wykonaniem zadania opisanym w SWZ. Wykonawca powinien w swojej ofercie (w cenie ryczałtowej) przewidzieć wykonanie wszelkich prac w zakresie rodzaju i ilości, umożliwiające osiągnięcie materialnego rezultatu w postaci zrealizowania przedmiotu zamówienia. Wykonawca przy wycenie niezbędnych prac nie musi korzystać z załączonego przedmiaru robót oraz może go modyfikować. Ilość i zakres prac w przedmiarach robót nie jest wiążący dla Wykonawcy. Od jego oceny zależy w jakim zakresie będzie traktować go jako pomocniczy.

Odcinka AE nie wykonuje się.

Pytanie nr 6

Zgodnie z poz. 26, 49, 68, 86 załączonego przedmiaru drogowego do wykonania jest ciek z kostki brukowej betonowej gr. 6cm o łącznej powierzchni 186,82m².

Prosimy o zamieszczenie szczegółu dotyczącego sposobu wykonania tego elementu oraz naniesienia na projekcie zagospodarowania terenu miejsc jego wykonania.

Odpowiedź na pytanie nr 6

Lokalizacja projektowanych cieków z dwóch rzędów kostki betonowej gr.6cm przedstawiona jest na projekcie zagospodarowania terenu (przerywana linia jasno niebieska). Lokalizacja cieku: odc. EB od km 0+015,00 do km 0+293,46 strona prawa, od km 0+293,46 do km 0+339,20 strona lewa, od km 0+339,20 do km 0+561,76 strona prawa, odc. CD od km 0+010,26 do km 0+290,71 strona lewa, odc. FJ od km 0+007,88 do km 0+094,45 strona lewa, odc. LM od km 0+000,00 do km 0+042,42.

Ciek należy wykonać poprzez ułożenie dwóch rzędów kostki betonowej gr.6cm na projektowanej podsypce cementowo-piaskowej 1:4 gr.5cm. Różnica wysokości kostki pomiędzy nawierzchnią jezdni i nawierzchnią cieku wytworzy uskok (ciek szerokości 20cm i głębokości 2cm).


Zamawiający zamieszcza rysunki nr 2.1, 2.2. i 2.3, stanowiące załączniki nr 3, 4 i 5.

Pytanie nr 7

W zakresie robót do wykonania zamieszczonym w przedmiarze robót drogowych jest informacja iż zakres przedsięwzięcia obejmuje „przebudowę i zabezpieczenie odcinków istniejących sieci uzbrojenia terenu, kolidujących z planowanymi robotami”

Prosimy o określenie zakresu i rodzaju w/w robót i uzupełnienie załączonego przedmiaru o roboty konieczne do wykonania.

Ponadto jeśli dotyczy to założenia rur osłonowych Arota prosimy o podanie długości i średnicy rur osłonowych.

<p>DOFINANSOWANO ZE ŚRODKÓW PAŃSTWOWEGO FUNDUSZU CELOWEGO</p> <p>Nazwa funduszu: Rządowy Fundusz Rozwoju Dróg Nazwa zadania: Budowa dróg gminnych – ul. Kalinowa (89/17, 59, 89/31, 77/3, 60/4) i ul. Akacyjowa (89/17) w Starych Bielicach</p> <p>Umowa dotacji nr 32/2021/A/52 z 24.06.2021 r.</p>	
--	--

Odpowiedź na pytanie nr 7

Na istniejących sieciach energetycznych oraz teletechnicznych pod projektowanymi zjazdami oraz jezdniami dróg gminnych należy przewidzieć ułożenie rur osłonowych dwudzielnych z HDPE średnicy 110mm. Szacowana długość rur 408,0 m.

Zamawiający zamieszcza rysunki nr 2.1, 2.2. i 2.3, stanowiące załączniki nr 3, 4 i 5.

Pytanie nr 8

Prosimy o potwierdzenie, czy wszystkie odpowiedzi Zamawiającego na pytania dotyczące niniejszego postępowania stanowią integralną część SIWZ i należy je wykorzystać podczas sporządzania ofert?

Odpowiedź na pytanie nr 8

Zamawiający potwierdza, że wszystkie odpowiedzi stanowią integralną część SWZ i wykonawcy powinni je uwzględnić podczas sporządzania ofert.

Pytanie nr 9

Czy Zamawiający uzna za spełniony warunek dotyczący zdolności technicznej Wykonawcy, jeśli ten wykaże, że:

- wykonał należycie w okresie ostatnich 5 lat przed upływem terminu składania ofert, a jeżeli okres prowadzenia działalności jest krótszy - w tym okresie, co najmniej I robotę budowlaną polegającą na przebudowie lub budowie drogi o nawierzchni z kostki betonowej, kamiennej lub płyt kamiennych wraz z budową lub przebudową sieci wodociągowej lub kanalizacji deszczowej lub ściekowej o wartości nie mniejszej niż 2.000.000,00 zł (słownie: dwa miliony złotych)?

Odpowiedź na pytanie nr 9

Zamawiający uzna za spełniony warunek udziału w postępowaniu w zakresie zdolności technicznej lub zawodowej, jeżeli wykonawca wykaże doświadczenie opisane w Rozdziale II ust. 4 pkt 1.4 lit. a SWZ. Zamawiający nie modyfikuje tego warunku.

MODYFIKACJA SWZ

Zamawiający, działając w oparciu o art. 286 ust. 1, ust. 3 i ust. 7 Pzp, modyfikuje treść SWZ:



1. W Rozdziale III SWZ w ust. 3 „SPOSÓB ORAZ TERMIN SKŁADANIA OFERT. TERMIN OTWARCIA OFERT” w pkt 1 i pkt 9

JEST:

- 1) Ofertę należy złożyć w terminie **do dnia 13 sierpnia 2021 roku do godz. 10.00**
- 9) Otwarcie ofert nastąpi **w dniu 13 sierpnia 2021 roku o godz. 11.00** poprzez odszyfrowanie ofert.

POWINNO BYĆ:

- 1) Ofertę należy złożyć w terminie **do dnia 20 sierpnia 2021 roku do godz. 10.00**

<p>DOFINANSOWANO ZE ŚRODKÓW PAŃSTWOWEGO FUNDUSZU CELOWEGO</p> <p>Nazwa funduszu: Rządowy Fundusz Rozwoju Dróg</p> <p>Nazwa zadania: Budowa dróg gminnych – ul. Kalinowa (89/17, 59, 89/31, 77/3, 60/4) i ul. Akacyjowa (89/17) w Starych Bielicach</p> <p>Umowa dotacji nr 32/2021/A/52 z 24.06.2021 r.</p>	 
---	--

9) Otwarcie ofert nastąpi **w dniu 20 sierpnia 2021 roku o godz. 11.00** poprzez odszyfrowanie ofert.

2. W Rozdziale III SWZ w ust. 4 „TERMIN ZWIĄZANIA OFERTĄ” w pkt 1

JEST:

1) Wykonawca pozostaje związany ofertą **do dnia 11 września 2021 roku.**

POWINNO BYĆ:



1) Wykonawca pozostaje związany ofertą **do dnia 18 września 2021 roku.**

Z up.
Zastępca Wójta Gminy Biesiekierz
/-/
Tomasz Hołowaty

Załączniki:

1. Opis techniczny – przepompownia wody deszczowej
2. Rysunek złącza – przepompownia
3. Rysunek 2.1
4. Rysunek 2.2
5. Rysunek 2.3

Wytworzył: Kamila Korn

<p style="text-align: center;">DOFINANSOWANO ZE ŚRODKÓW PAŃSTWOWEGO FUNDUSZU CELOWEGO</p> <p>Nazwa funduszu: Rządowy Fundusz Rozwoju Dróg Nazwa zadania: Budowa dróg gminnych – ul. Kalinowa (89/17, 59, 89/31, 77/3, 60/4) i ul. Akacyjowa (89/17) w Starych Bielicach</p> <p>Umowa dotacji nr 32/2021/A/52 z 24.06.2021 r.</p>	 
--	--