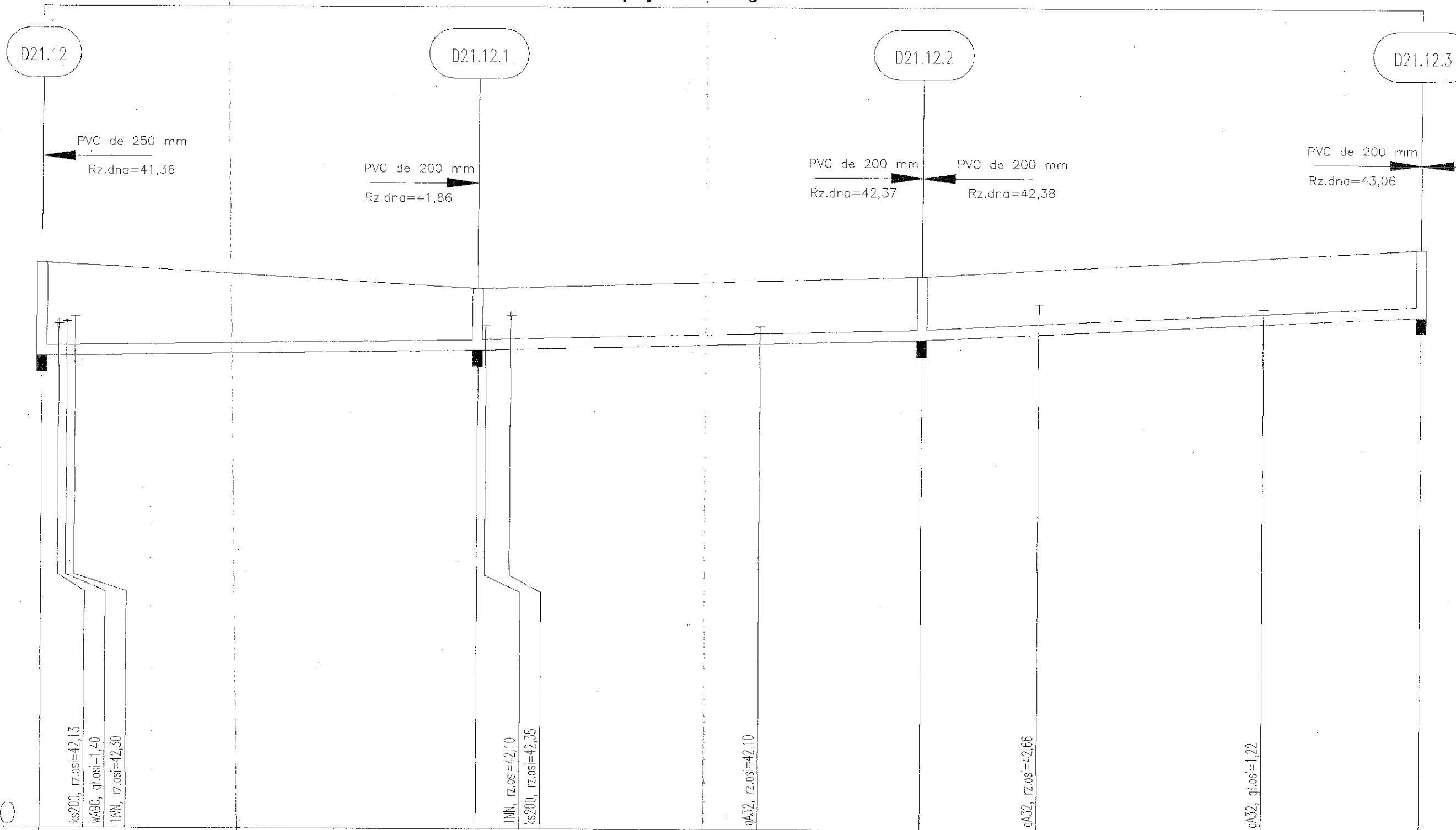


projektowana droga



P.p. = 30,00



Rzędna istniejącego terenu	43,61	43,00	43,31	44,00
Rzędna dna proj. kanału	41,36	41,52	41,79	42,39
Głębienie dna kanału	2,25	1,48	1,53	1,62
Długość odcinka	52,50	53,50	60,00	
Proj. spadek kanału, odległość	L=52,50	L=53,50	L=60,00	
Proj. średnica nominalna, materiał	PVC de 250 mm			
Telemetr i odległości	3,00	52,50 56,50	86,50 6,00	20,00 47,00 66,00

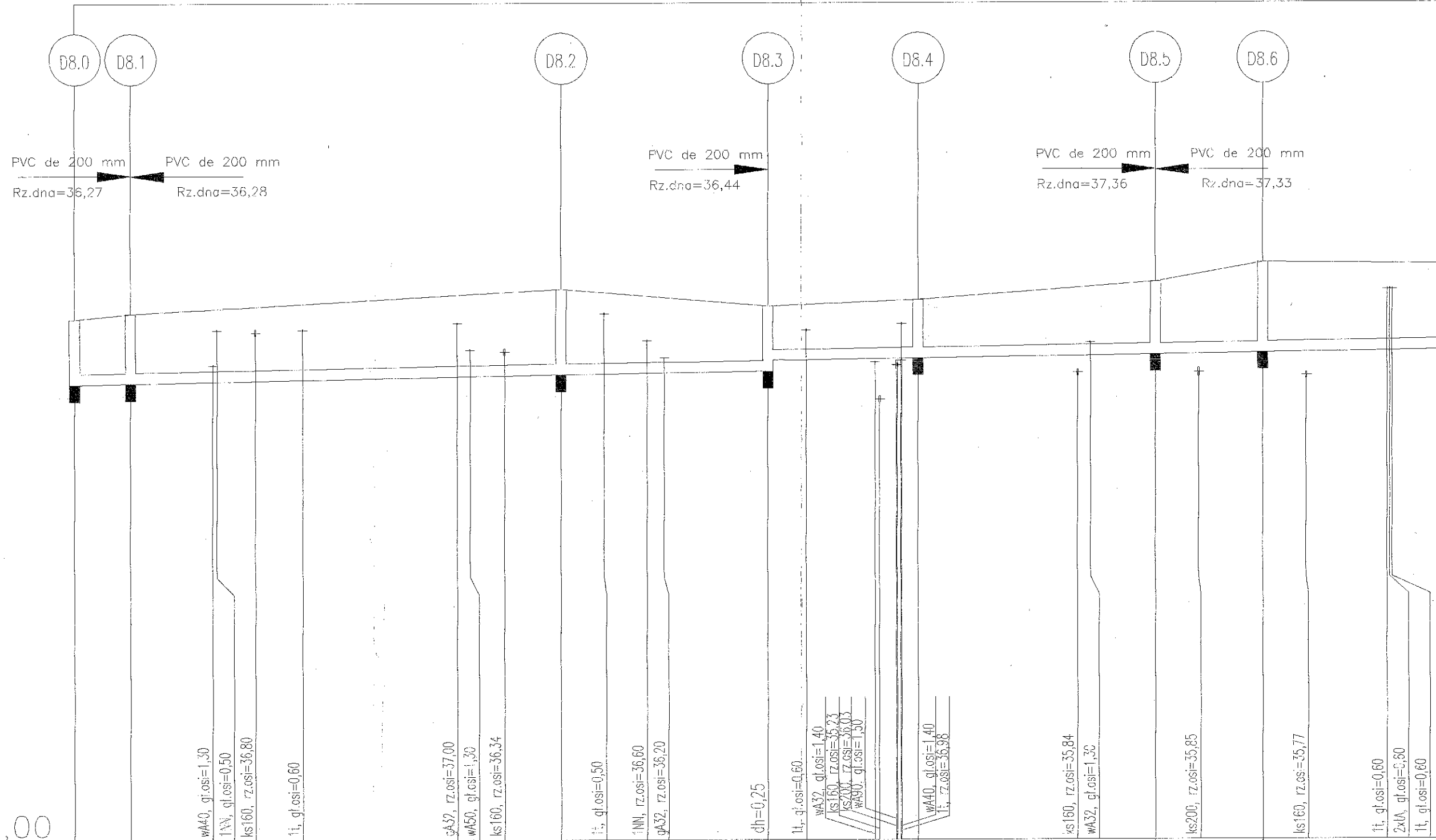
0 mm
3,07

Profil podłużny kanalizacji deszczowej

PVC de 250 mm

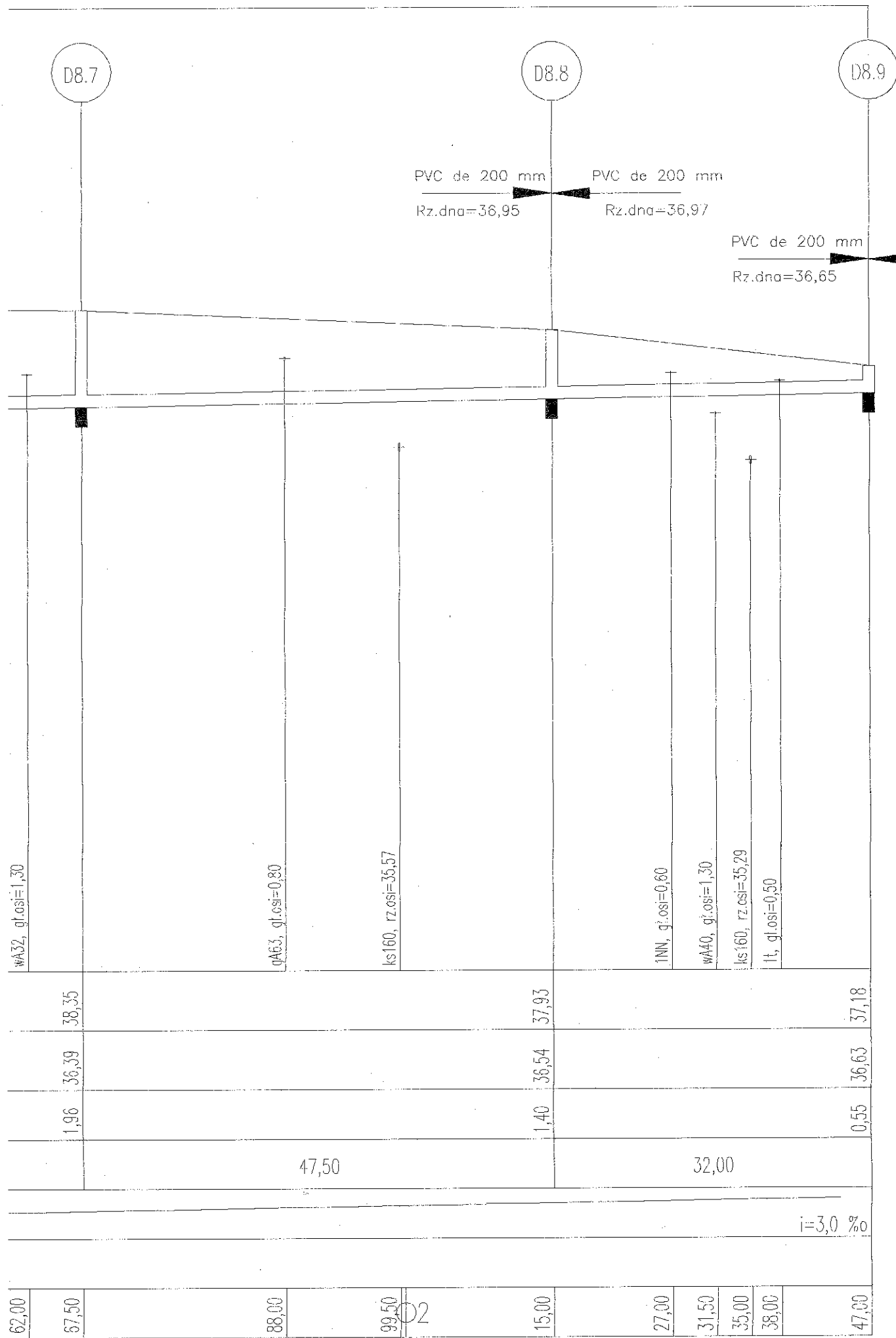
Podziałka 1:100/500

Zamawiający: Starostwo Powiatowe w Koszalinie, Zarząd Dróg Powiatowych ul. Raclawicka 13					
Instytucja projektowa: ZAKŁAD USŁUG INWESTYCYJNYCH Rafał Konon 75-042 KOSZALIN ul. ZWYCIĘSTWA 78/8					
Temat opracowania: Budowa sieci kanalizacji deszczowej w m. Nowe Bielice - drogi gminne					
Kategoria: Sanitarna		Tytuł rysunku: PROFIL PODŁUŻNY SIECI KANALIZACJI DESZCZOWEJ			
Nazwisko	Imię i nazwisko	Nr upraw.	Podpis:	Skala:	Nr rys.
Projektant:	mgr inż. Rafał Konon	upr POM/0031/POOS/09		1:100/500	
Wykonawca:	mgr inż. Kozioł Marta				
Przebiegł:	mgr inż. Danuta Gajewska	mgr inż. Danuta Gajewska Nr upr. St-452/09		Nr umowy:	Data: 08.2009 r.



P.p. = 25,00

Rzędna istniejącego terenu	37,10	37,23		37,80	37,40	37,54	37,96	38,40														
Rzędna dna proj. kanału	35,59	35,61		35,81	35,88	36,13	36,27	36,30														
Zagłębienie dna kanału	1,51	1,62		1,99	1,52	1,27	1,69	2,10														
Długość odcinka	6,50		50,00		24,00	17,50	27,50	12,50	29,50													
Proj. spadek kanału, odległość	L=6,50 i=3,0 ‰	L=50,00		i=4,0 ‰	L=190,50																	
Proj. średnica nominalna, materiał							PVC de 250 mm															
Hektometr i odległości	00	6,50	16,00	21,00	26,50	44,50	50,00	56,50	61,50	66,50	80,50	85,00	93,00	95,50	98,00	01	16,50	25,50	30,50	38,00	43,00	52,40



Profil podłużny kanalizacji deszczowej

PVC de 250 mm

Podziałka 1:100/500

Inwestor: Starostwo Powiatowe w Koszalinie, Zarząd Dróg Powiatowych ul. Racławicka 13					
Jednostka projektowa: ZAKŁAD USŁUG INWESTYCYJNYCH Rafał Konon 75-042 KOSZALIN ul. ZWYCIĘSTWA 78/8					
Temat opracowania: Budowa sieci kanalizacji deszczowej w m. Nowe Bielice - drogi gminne					
Branża: Sanitarna		Tytuł rysunku: PROFIL PODŁUŻNY SIECI KANALIZACJI DESZCZOWEJ			
Stanowisko	Imię i nazwisko	Nr upraw.	Podpis:	Skala:	Nr rys.
Projektant:	mgr inż. Rafał Konon	upr POM/0031/POOS/01		1:100/500	2
Opracował:	mgr inż. Kozioł Marta	mgr inż. Danuta Gajewska		Nr umowy:	Data:
Sprawił:	mgr inż. Danuta Gajewska	Nr upr. SI-452/89			08.2009 r.