

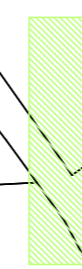

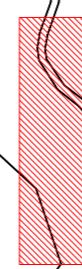


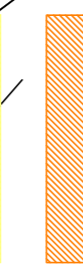






**Obręb Laski Koszalińskie - propozycja lokalizacji turbin
- 9 turbin wiatrowych**

LEGENDA:

-  obszar lokalizacji turbin
-  obszar wokół zabudowy 500m
-  obszar 200m od krawędzi lasu
-  obszar 50m od granicy działki
-  strefa 50m od linii napowietrznej SN
-  strefa 150m o linii napowietrznej WN
-  granica ewidencyjna działki pod lokalizację turbin wiatrowych
-  strefa 50m od drogi gminnej
-  strefa 200m od krawędzi działki linii kolejowych
-  tereny podmokłe
-  lasy
-  zabudowa (B)

